

# Camping Steiermark

IN DER STEIERMARK / ÖSTERREICH

IN STYRIA / AUSTRIA

EN STIERMARKEN / OOSTENRIJK

[WWW.CAMPING-STEIERMARK.AT](http://WWW.CAMPING-STEIERMARK.AT)



31 CAMPINGPLÄTZE STELLEN SICH VOR  
31 CAMPSITES PRESENT THEMSELVES  
31 CAMPINGS STELLEN ZICH VOOR





**DE URLAUB UNTER MEHR ALS 5 STERNEN!** Das Grüne Herz Österreichs schlägt für den Camping-Urlaub inmitten von Natur, Wellness, Kultur und Kulinarik. Städte wie Graz, UNESCO Weltkulturerbe und Kulturhauptstadt Europas 2003, zeugen von Geschichte und modernem Zeitgeist. Besondere Würze verleiht die kulinarische Vielfalt: Von Hausmannskost und Wildspezialitäten bis Apfel, Wein und Kürbis. Die 31 attraktivsten Campinganlagen der Steiermark zeichnen sich durch ihre angenehme Größe mit 10 bis 200 Stellplätzen, hohen Standard und Komfort, gepflegtes Ambiente und hervorragendes Preis-Leistungsverhältnis aus. Camping in der Steiermark bedeutet, inmitten der reizvollsten Landstriche zu leben und sich immer von Herzen willkommen zu fühlen. Unsere Gastgeber stehen gern mit Tipps, Informationen und ihrem Erfahrungsschatz zur Seite.

**EN HOLIDAYS UNDER MORE THAN 5 STARS!**

Styria, Austria's green heart offers everything for unforgettable holidays. Imposing mountains and romantic vineyards, lakes and hot springs, museums and castles tell their stories. Bustling cities like Graz, UNESCO World Cultural Heritage and Europe's Cultural Capital 2003 await you. By the way: Styria is known for being „Austria's deli“. Styria's 31 attractive camp sites distinguish themselves with a pleasant size between 10 and 200 pitches, high standards, comfort and sophisticated atmosphere and offer excellent value for money. Camping in Styria means living in the middle of enchanting landscapes and always feeling welcome.

**NL VAKANTIE ONDER MEER DAN 5 STERREN!**

Stiermarken is het groene hart van Oostenrijk. Bergen, romantische wijngaarden, heldere bergmeertjes en thermen: alles voor een topvakantie! Musea en kastelen met rijke historie en levendige steden als Graz, UNESCO werelderfgoed en Europa's culturele hoofdstad 2003, vragen om een bezoek. Overigens: Stiermarken is bekend als de culinaire top van Oostenrijk. De 31 mooiste campings van Stiermarken hebben een prettige grootte van 10 tot 200 plaatsen, een hoge standaard, comfort, accommodatie en perfecte prijzen. U kampeert in Stiermarken middenin een prachtig landschap waar u altijd van harte welkom bent!





**DE** Die Steiermark, der Feinkostladen Österreichs, weckt den Appetit auf die heimische Küche, die zwischen Hausmannkost und kreativen Gaumenfreuden schwelgt. Die Steirer bleiben, auch wenn sie immer öfter mit Auszeichnungen geehrt werden, mit den Füßen fest auf heimischem Boden. Almhütten, Buschenschänken, Dorfgasthäuser und Haubenlokale sind stolz auf ihre regionale Küche und die Qualität der Zutaten. Eine Genussreise durch die Steiermark führt nicht nur durch die unterschiedlichsten Landschaften, sondern überrascht beinahe hinter jedem Hügel mit neuen Spezialitäten. Den sonnigen Süden regieren Apfel, Wein und Kürbis. Der Norden holt sich seine Zutaten von der Alm, aus Wald und Fluss. Köstlich da wie dort: fangfrische Fische, edle Schinken-, Käsevariationen, süße Überraschungen und süffige Geschmackserlebnisse.

**EN** The Styrian cuisine wallows in home-style cooking and creative delicacies. Alpine huts, Buschenschank wine bars, village inns and award-winning restaurants are proud of their regional cooking and the quality of the ingredients. A gourmet journey will not only take you to the different regions' varied landscapes but provides culinary surprises almost behind every hill. Apples, wine and pumpkins characterise the sunny south. The north gets its ingredients from alpine meadows, forests and rivers. Both offer delicious fresh fish, fine ham and cheese as well as sweet surprises.

**NL** In het culinaire hoogtepunt van Oostenrijk, de lokale keuken biedt alles, van stevige kost tot creatief smullen. Berghutten, wijnbars, dorpscafés en sterrenrestaurants zijn trots op hun regionale keuken en hun ingrediënten. Een reis voor genietters voert niet alleen door de uiteenlopende landschappen van de regio, maar verrast bijna achter elke heuvel met nieuwe specialiteiten. In het zonnige zuiden regeren de appels, wijn en pompoenen. In het noorden komen de ingrediënten van de alpenwei, uit bos en rivier. Alles ronduit heerlijk: vers gevangen vis, edele variaties met ham en kaas en zoete verrassingen.



# Essen & Trinken

Food & Drink  
Eten & Drinken





**DE** Die Natur lädt auf den schönsten Wander- und Radwegen zum Entdecken ein. Der Norden beeindruckt mit imposantem Bergpanorama, saftigen Almen und Wäldern. Der Süden verzaubert mit romantischer Landschaft und beinahe mediterranem Charme. Die neue Wanderoute „Vom Gletscher zum Wein“, vom ewigen Eis am Dachstein bis ins Weinland, lässt das Herz aller Naturfreunde höher schlagen. Imposante Berge, Naturschutzgebiete, geschichtsträchtige Kultur, heiße Thermen und regionale Spezialitäten. Das alles kann man am Weitwanderweg auf einer Nord- und einer Südroute im wahrsten Sinne des Wortes erwandern. Das dicht verzweigte Radwegenetz verbindet alle sehenswerten Punkte. Die Flussradwege begleiten die Flüsse Mur und Enns. Die Weinland Steiermark-Radtour verbindet alle 8 Weinstraßen mit ihren unzähligen Vinotheken und Ausflugszielen rund um Kulinarik, Wellness und Kultur.

**EN** From north to south there are beautiful bike and hiking trails. A new one is the long-distance hiking path „Vom Gletscher zum Wein“ from the eternal ice on Dachstein to the wine country of Styria, which makes the hearts of nature lovers beat faster. Imposing mountains, nature reserves, rich cultural history, hot thermal springs and regional cuisine. You can experience all of this on a northern and southern route. The extensive cycling path network in Styria connects all attractions. River cycle paths run along the major rivers Mur and Enns. The wine country of Styria bike tour connects all 8 wine routes with their wine houses and sights.

**NL** Fiets- en wandeltochten voor liefhebbers van Noord tot Zuid. Met 8 van de 10 lange wandelroutes van Oostenrijk vindt u er de meeste in deze regio, die samen zorgen voor een van de dichtste wegennetten in de bergregio. De mooiste ontdekkingsreis is de wandelroute van gletsjer tot wijn. Indrukwekkende bergen, natuurgebieden, cultuur met een rijke geschiedenis, wellness en culinaire verrassingen. Talloze fietsroutes verbinden de bezienswaardigheden en attracties tussen imposante bergen en fraaie wijnheuvels. De rivieren Mur en Enns hebben speciale fietsroutes. De Fietstocht Wijmland Stiermarken verbindt alle 8 wijn routes.



**Natur & Bewegung**  
Nature & Movement  
Natur & Bewegung



**DE** Im Norden bestechen der Dachstein mit dem Skywalk, das Benediktinerstift Admont mit der größten barocken Klosterbibliothek, der Erzberg, die Basilika in Mariazell oder auch das UNESCO-Welterbe Semmeringbahn. Die Schlösserstraße schmückt den Osten – im Süden und Westen locken das berühmte Kürbiskernöl, das „grüne Gold“ der Steiermark, zahlreiche Weingüter und Vinotheken wie auch die Geburtsstätte der weltberühmten Lipizzaner. In der mittelalterlichen Altstadt (UNESCO-Welterbe) der Landeshauptstadt Graz pulsiert das Leben. Kunsthaus und Murinsel geben den Ton im modernen Graz an. Um Frühling und Sommer von ganzem Herzen zu genießen, lassen steirische Kulturanbieter ihre Programme unter freiem Himmel stattfinden. Bis in den Herbst hinein bringen die Veranstalter im Rahmen der Serie „Kulturgenuss im Grünen“ Kultur, Kulinarik und Landschaft zusammen.

**EN** The north wows with Mount Dachstein and its Skywalk, Admont's Benedictine Monastery with the largest Baroque monastery library, Mount Erzberg, Mariazell's Basilica or the Semmering Railway, an UNESCO World Heritage site. The east offers „castle road“, the south and west pumpkin seed oil, the famous „green gold“, wineries and the famous Lipizzaner horses. Graz is a bustling city and the province's capital with a medieval old part, also an UNESCO World Heritage site, the Kunsthaus and Mur River Island. Cultural events take place from spring to autumn, even in the open air and combine culture, gastronomy and landscape.

**NL** Hoogtepunten in het noorden zijn de Dachstein met de skywalk, het Benedictijnse klooster Admont met zijn grote bibliotheek, de ertsberg, de basiliek van Mariazell of het UNESCO werelderfgoed Semmeringbahn. De Schlösserstraße siert het oosten. In het zuiden en westen lokt de beroemde olie uit pompoenpitten – het ‚groene goud‘ – net als diverse wijngoeden en de wereldberoemde Lipizzaner. In de provinciehoofdstad Graz met de middeleeuwse binnenstad als UNESCO werelderfgoed pulseert het leven met Kunsthaus, Murinsel en festivals. Het culturele aanbod vindt van voor- tot najaar ook plaats in de open lucht en combineert cultuur, culinaire genoegegens en landschap met elkaar.



**Kultur in  
Stadt & Land**  
Culture in the city and country  
Cultuur in de stad en op het platteland



**DE** Campingferien zwischen ewigem Eis und heißen Quellen. Vom Dachsteingletscher bis ins Thermen- und Vulkanland variieren die Urlaubsideen zwischen Alpin-, Langlaufsport und Thermenvergnügen. Die steirischen Bergriesen - allen voran der Dachstein - geben sich von November bis ins Frühjahr schneesicher. Die Top-Skigebiete wie die Schladminger 4-Berge-Skischaudel, die Skiberge des Mur-Mürz Top Skipass zwischen Kreischberg und Stuhleck und die Familienskigebiete zwischen Tauplitz, Mariazell und St. Jakob im Walde warten mit hunderten perfekt präparierten Pistenkilometern auf Einsteiger, Profis und auf Snowboarder. In Ramsau am Dachstein und 15 weiteren Orten zwischen Ausseerland-Salzkammergut, Hochsteiermark und Oststeiermark bieten mit dem Gütesiegel ausgezeichnete Loipen Langlaufspaß.

**EN** From the Dachstein glacier to the spa country, holiday ideas range from alpine to cross-country skiing. The majestic Styrian mountains guarantee snow from November to spring time. Hundreds of kilometres of perfectly prepared slopes in top ski resorts such as Schladming's 4-Berge-Skischaudel, on the ski mountains included in the Mur-Mürz Top Skipass between Kreischberg and Stuhleck as well as the family ski resorts between Tauplitz, Mariazell and St. Jakob im Walde await beginners, professional skiers and snowboarders. You can have Cross-country fun on the trails in Ramsau am Dachstein and 15 other towns between Ausseerland-Salzkammergut, Upper and Eastern Styria.

**NL** Van de Dachstein-gletsjer tot in het Thermen- und Vulkanland hebt u alle opties om te skiën en langlaufen. De bergreuzen zijn hier van november tot het voorjaar bedekt met sneeuw. Skigebieden als de Schladminger 4-Berge-Skischaudel, de Skiberge van de Mur-Mürz Top Skipass tussen Kreischberg en Stuhleck en die voor het hele gezin tussen Tauplitz, Mariazell en St. Jakob im Walde bieden honderden perfect geprepareerde pistes voor beginners, gevorderden en snowboarders. In Ramsau am Dachstein en 15 andere plaatsen tussen Ausseerland-Salzkammergut, Hochsteiermark en Oststeiermark vindt u goedgekeurde langlaufloipes.



**Auf die  
Brettl,  
fertig, los...**

Winter



**DE** Im Grünen Herz Österreichs findet man für Erholung, Ruhe, aber auch Badespaß das richtige Angebot. Die Steiermark hat sich in den letzten Jahren zur Gesundheits- und Wellnessdestination Österreichs entwickelt. Sie beherbergt sage und schreibe neun Thermen, die mit individuellen Spezialisierungen, naturgegebenen Wohlfühlideen und therapeutischer Kompetenz auf Regeneration von Kopf bis Fuß setzen, und das nicht nur mit heilendem Thermalwasser. „Streicheleinheiten aus der Natur“ eröffnen neue Wellness- & Beauty- Dimensionen auf typisch Steirisch. Heimische Produkte aus Äpfeln, Trauben, Kürbissen und Holunder schmecken nicht nur gut, sondern machen auch schön. Wellness, Selfness, Regeneration und Fitness. Begriffe, die als „Grünkraft Steiermark“ neue Wege zu innerer Balance und Lebensqualität beschreiben. „In der Natur von der Natur lernen“, lautet die Devise.

**EN** No matter if you are looking for recuperation, quiet or aquatic fun, you will find the right offer in Styria, the 'green heart' of Austria. Over the course of the last few years, Styria has developed into Austria's premier health and wellness destination. It boasts a full nine spas that provide recuperation from head to toe with their individual specialisations, natural well-being ideas and therapeutic competence and they don't just use healing thermal water. "Natural balm for the soul" opens up new wellness & beauty dimensions in a typically Styrian way. Domestic products made from apples, grapes, pumpkins and elder not only taste great but also support your beauty. The motto is 'learning from nature in nature'.

**NL** In Stiermarken - het groene hart van Oostenrijk - vindt u voor ontspanning, rust, maar ook voor zwempret het passende aanbod. Stiermarken (Oostenrijks: „Steiermark“) heeft zich de laatste jaren ontwikkeld tot gezondheids- en wellnessbestemming in Oostenrijk. Hier vindt u maar liefst negen thermaalbaden die met individuele specialisaties, door de natuur geïnspireerde ideeën voor welzijn en therapeutische deskundigheid goed zijn voor regeneratie van top tot teen - niet alleen maar met geneeskrachtig water. „Strelingen door de natuur“ geven een hele nieuwe dimensie aan wellness & beauty - kenmerkend voor Stiermarken. Regionale producten uit appels, druiven, pompoenen en vlierbessen smaken niet alleen goed, maar ze zorgen ook voor schoonheid. „In de natuur leren van de natuur,“ is het motto.



**Regeneration  
& Wellness**  
*Recuperation and wellness  
Regeneratie en wellness*






### CAMPING GRIMMINGSICHT

A-8983 Bad Mitterndorf 338  
 T +43 3623 2985, +43 664 2148361  
 camping@grimmingsicht.at  
 www.grimmingsicht.at  
 geöffnet / open: 1.1. - 31.12.

4,9 ★★★★★  
 It. 8 Bewertungen / rankings / beoordelingen



# Camping Grimmingsicht Bad Mitterndorf

In der verzauberten Landschaft des Ausseerlandes im Steirischen Salzkammergut liegt der Camping Grimmingsicht, ein Campingplatz, wo durch eine holländische Leitung österreichische Gastfreundlichkeit geboten wird – werden Sie als Gast zum Freund!

**DE** Der Campingplatz liegt ruhig, zirka 500 m vom Ortszentrum entfernt und bietet ein wunderschönes Panorama auf die umliegenden Berge wie den Grimming und den Lawinenstein. Der Boden ist ein Naturrasen.

Der Campingplatz verfügt über 37 Plätze.

### Campen im Sommer

Die Umgebung um Bad Mitterndorf ist ein wahres Wander- und Fahrradparadies für jeden Geschmack und jede Schwierigkeitsstufe. Für Sonnenanbeter oder Wassernixen bieten sich das nahegelegene, wunderschöne Alpenbad im Zentrum von Bad Mitterndorf oder die umliegenden Salzkammergut-Seen an. Die Grimming-Therme ist im Sommer und im Winter gefragt!

### Campen im Winter

Durch unsere zentrale Gasanlage wird Wintercampen zum wahren Vergnügen! Der Campingplatz ist dann Ausgangspunkt für Wanderungen auf geräumten Wanderwegen oder direkter Loipeneinstieg im Langlaufparadies „Steirisches Salzkammergut“, eines der größten Europas. Für Ski- und Snowboardfans ist die Tauplitzalm in der Nähe. Auch möglich: Schneeschuhwandern, Eislaufen und Pferdeschlittenfahrten.

Weiters: Mietwohnwagen, Appartement, W-Lan.

Camping Grimmingsicht wird von Inhabern, die selber begeisterte Camper sind, geführt.

„Wir wissen, was Campingurlauber wollen und sind deshalb auch mit Herz und Seele für unsere Gäste da. Wir geben Ihnen Auskunft, beraten und bieten Unterstützung an, so wie wir es uns auf einem Campingplatz wünschen würden.“

Diese Einstellung sorgt dafür, dass Sie einen entspannenden und erholsamen Urlaub bei uns erleben werden! Kurz gesagt, Camping Grimmingsicht ist ein Campingplatz, wo Sie als Gast zum Freund werden!



**EN** CAMPING GRIMMINGSICHT IS LOCATED IN THE ENCHANTED LANDSCAPE OF THE AUSSEERLAND IN THE STYRIAN SALZKAMMERGUT REGION.

Its Dutch owners welcome you with Austrian hospitality and treat guests like friends! The site is quietly located some 500 m from the town centre and features pretty views of the surrounding mountains such as Grimming and Lawinenstein.

### Summer camping

The Bad Mitterndorf area is a paradise for hikers and cyclists of all levels. Sunbathers and water sports enthusiasts will enjoy the neighbouring and beautiful Alpenbad pool at Bad Mitterndorf's centre and the surrounding lakes of the Salzkammergut region. Grimming-Therme spa is popular in summer and winter!

### Winter camping

Our central gas system makes winter camping a pleasure! Starting point for hikes on cleared hiking paths; direct connection to the trails of the cross-country skiing paradise „Steirisches Salzkammergut“, one of Europe's largest. For skiers and snowboarders: Tauplitzalm. Snow shoe hikes, ice skating, horse sleigh rides. Furthermore: Rental caravans, apartment, WI-FI.

**NL** IN HET BETOVERENDE LANDSCHAP VAN HET AUSSEERLAND IN HET STEIRISCHE SALZKAMMERGUT LIGT CAMPING „GRIMMINGSICHT“, EEN CAMPING, WAAR ONDER HOLLANDSE LEIDING, DE OOSTENRIJKSE GASTVRIJHEID GEBODEN WORDT – U VERANDERT VAN EEN GAST IN EEN VRIEND!


De camping heeft een rustige ligging, ongeveer 500 meter van het dorpscentrum, en biedt een wonderschoon uitzicht op de omliggende bergen zoals de Grimming en de Lawinenstein.

### Camping zomer

Wandelen- en fietsparadijs. Voor de zonzonbidders en waterratten is er in het centrum van Bad Mitterndorf het mooie Alpen zwembad of zij bezoeken één van de Salzkammergut meren.

### Camping winter

Door ons centraal gasleidingsysteem wordt winterkamperen een waar genoegen. Start-punt voor zowel wandelingen op de geruimde wandelpaden, directe aansluiting op het langlaufparadijs „Steirische Salzkammergut“ welke tot de grootste van Europa behoort. Voor ski- en snowboardfans: wintersportgebied Tauplitzalm, Sneeuwschoenwandeling, schaatsen. Bovendien: verhuurcaravan, appartement, WI-FI.







## CAMPING RAMSAU BEACH

A-8972 Ramsau am Dachstein  
 Schildlehen 128  
 T +43 3687 21010  
 office@beach.co.at  
 www.rittisberg.at  
 geöffnet / open: 1.1. - 31.12.

3,8 ★★★★★

lt. 13 Bewertungen / rankings / beoordelingen

1150m 2 ha 10 Dau 25 Tou



# Camping Ramsau Beach Ramsau am Dachstein

Der Beach ist ein FREIZEITPARK mit Badesee, Beachvolleyballplatz, Sliding-Soccer-Platz, Sprungturm, Insel und Schwimmsteg. Es ist ein Kinderbecken, Trampolin und Kinderspielplatz für die Kleinen vorhanden. In einem Waldstück direkt neben dem Freizeitpark ist aus Seilen und Baumstämmen der FOREST PARK (Waldhochseilgarten) entstanden. Idealer Ausgangspunkt für viele Wanderungen, Alpin- und Mountainbiketouren im Dachsteingebiet.

**DE** Der Campingplatz Ramsau Beach verfügt im Sommer wie im Winter über Dauer- und Touristenstellplätze mit Strom-, Wasser- und Abwasseranschluss. Moderne Sanitäranlagen mit Warmwasser, ein Waschraum mit Waschmaschine und Trockner, ein Schirraum mit Schuhtrocknung und ein Flaschengaslager sind ebenfalls vorhanden.

dem Badesee – es wurde im kanadischen Blockbaustil errichtet – verwöhnt mit heimischen Gerichten, internationalen Köstlichkeiten, Eisspezialitäten und Mehlspeisen samt einer großen Auswahl an Kaffeegetränken.

### Veranstaltungen:

- Lagerfeuerfeste: Live-Musik und Grillspezialitäten am Lagerfeuer vorhanden.

Im Winter ist die RamSauna, die Wellnessanlage Ramsau-Beach ein begehrter Ort zum Entspannen, kostenlos für Campinggäste.

In zwei Blockbauten befinden sich eine finnische Sauna mit holzbefeuertem Ofen, eine Dampfsauna mit Sternenhimmel, ein Kneippbecken, Erlebnisduschen (Eimerdusche) und Wärmeliegen mit einer grandiosen Aussicht auf die Ramsauer Bergwelt.

Kabellos Internetsurfen am gesamten Campinggelände.

Unsere Campinggäste haben freien Zugang zu allen Einrichtungen des Freizeitparks.

Darüber hinaus bieten wir geführte Wanderungen und Klettertouren in der Dachstein-Tauern-Region, Reiten, Kutschenfahrten und die ganze Vielfalt an Möglichkeiten in der Ramsau. Unser Café-Restaurant mit Terrasse über

### In direkter Umgebung:

- 4-er Sesselbahn Rittisberg
- Ski- und Snowboardschule mit dem Kaliland
- Skating und klassische Loipe
- Sportgeschäft mit Skiverleih uvm.
- Rittisberg-Coaster (Allwetterrodelbahn mit 1.300 m Länge)

Lebensmittelversorgung zum Teil auch direkt am Platz (Bäcker). Auch Zimmer mit Dusche/WC werden angeboten.

**EN** RAMSAU BEACH IS A LEISURE PARK with swimming lake, beach volleyball court, sliding-soccer-court, diving tower, island and floating pontoon; furthermore: children's pool, trampoline and playground for the little ones. Directly adjacent: Rittisberg-Coaster, 1300 m all-weather toboggan run and Forest Park (forest high-wire garden). Ideal starting point for hikes, alpine and mountain bike tours in the Dachstein region.

### EVENTS:

- Camp fire festivals: Live music & barbecue at the camp fire

In winter, the site is located in the heart of Amade Skiing Region. The main building is a log structure with inn, sanitary facilities and wash room. "RamSauna" (Ramsau-Beach's wellness facility): Finish sauna with wood stove, steam sauna with starlit sky, Kneipp pool, adventure showers, heated loungers in the quiet room.

### LOCATED CLOSE BY:

- 4-seater chair lift up Mount Rittis
  - Kaliland Ski and snowboard school
  - Skating and classic cross-country ski trail
  - Sports shop with ski rentals and more
- Some food available at the site (bakery); rooms with showers/WC; ski room with shoe drying system.

**NL** RAMSAU BEACH CAMPING IS EEN RECREATIEPARK met zwemmeer, beachvolleybalveld, sliding-soccer, springtoren, eiland en zweemsteiger, een kinderbad, trampoline en speel-tuin voor de kleintjes. Daarnaast het recreatiepark: Rittisberg-Coaster (rodelbaan, lengte: 1.300 m), Forest Park (klimterrein). Uitgangspunt voor wandelingen, bergwandelen – en mountainbiketochten in het Dachstein-gebied.

### Evenementen:

- Kampvuurfeesten: livemuziek en grillspecialiteiten

De camping is centraal gelegen in het skigebied Amade. Het hoofdgebouw is een blokhuis met restaurant, sanitaire voorzieningen en een wasruimte. Wellness RamSauna – finse sauna met houtgestookte oven, stoomcabine met sterrenhemel, Kneipp-bad, belevings-douches of verwarmde ligstoelen in de rustruimte.

### In de directe omgeving:

- Stoeltjeslift voor 4 personen Rittisberg
  - Ski- en snowboardschool met het Kaliland
  - Schaatsen en klassieke loipe
  - Sportwinkel met skiverhuur
- Levensmiddelen deels ook ter plaatse verkrijgbaar (bakker)











Foto: Tom Lamm



### CAMPING IM DÖRFL ANNO 1873

A-8952 Irdning, Falkenburg-Dörfel 273  
 T +43 3682 22022  
 info@imdoerfl.at  
 www.imdoerfl.at  
 geöffnet / open: 01.01. - 31.12.

4,4 ★★★★★

lt. 18 Bewertungen / rankings / beoordelingen



# Camping Im Dörfel anno 1873 Irdning

Camping in uriger Ferienanlage mit traumhaftem Panoramablick  
 Die gesamte Ferienanlage wurde im Baustil des 19. Jahrhunderts errichtet und bezaubert durch das einzigartige Ambiente und den herrlichen Blick auf den Grimming und das Ennstal.

**DE** 45 Stellplätze mit Strom, gratis WLAN, komfortable, beheizte Sanitärräume und ein gemütliches Wirtshaus mit steirischen Spezialitäten machen Ihren Urlaub zu einem besonderen Erlebnis für die ganze Familie.

Wenn Sie auch als Selbstversorger einmal Lust auf die „Ennstaler Bauernkuchl“ haben, bieten wir in unserem Wirtshaus auf die Jahreszeit abgestimmte typische Schmankerln aus der Region.  
 Direkt neben der Anlage befinden sich ein Tennisplatz, Fußballplatz, Beachvolleyballplatz, Badeteich und Spielplatz.  
 Zum Entdecken in der Region Rund um den mächtigen Grimming erwartet Sie in der herrlichen Naturlandschaft der Bergregion alles, was das Urlauberherz begehrt.

Sportliche Vielfalt für Groß und Klein, kulturelle Highlights, erlebnisreiche Ausflugsziele, kulinarische Schmankerln und unvergessliche Naturschauspiele.

So führen Sie 1000 km Wanderwege vom Tal über Almen bis zum Gipfelkreuz. Klettersteige, Radwege für Genussradler und Familien, mehrere Golfplätze und viele attraktive Ausflugsziele befinden sich in nächster Umgebung.  
 Die Skigebiete Schladming-Dachstein, Planneralm, Riesneralm und Tauplitz erreichen Sie von hier bequem mit dem Auto in kurzer Fahrzeit.

Langläufer können nur wenige Meter vom „Dörfel“ entfernt auf bestens präparierten Loipen ihrer Leidenschaft nachgehen.  
 In Irdning finden Sie Supermärkte, Restaurants und Geschäfte. Wir sind Partnerbetrieb der Grimming-Therme.

Die Ferienanlage Im Dörfel anno 1873 wird seit 2007 von Familie Karl Heinz Schwab betrieben.



Foto: Tom Lamm



Foto: Tom Lamm



Foto: Tom Lamm

### EN CAMPING AT A RUSTIC HOLIDAY WITH SPLENDID PANORAMIC VIEWS.

The entire holiday facility was built in 19th century style and charms its visitors with a unique atmosphere and spectacular views of Mount Grimming and the Enns Valley.

45 pitches, well equipped with power, water and sewage hook-ups, free WI-FI, comfortable, heated sanitary facilities and a cosy inn offering Styrian delicacies make your holidays a special experience for your entire family.

Located right next to the facility are a tennis court, football field, beach volleyball court, swimming pond and playground. 1000 km of hiking paths from valley floors to alpine meadows to summit crosses, via ferrata, cycling paths for pleasure cyclists and families, various golf courses and many attractive day-trip destinations are located in the immediate vicinity. From the site, you can comfortably reach the skiing regions of Schladming-Dachstein, Planneralm, Riesneralm and Tauplitz in no time by car.

Irdning offers supermarkets, restaurants and shops. We are a partner of Grimming-Therme spa.

### NL CAMPING OP AUTHENTIEK VAKANTIECOMPLEX MET EEN BETOVEREND UITZICHT.

Het complete vakantiecomplex is opgetrokken in 19e eeuwse stijl en verovert uw hart door de unieke sfeer en het formidabele uitzicht op de Grimming en het Ennstal.

De 45 standplaatsen, perfect uitgerust met stroomvoorziening, stromend water en waterafvoer, gratis WLAN, comfortabele verwarmde sanitaire voorzieningen en een gezellig restaurant met regionale specialiteiten, zorgen dat uw vakantie voor het hele gezin heel bijzonder wordt.

Onmiddellijk bij het complex vindt u een tennisbaan, een voetbalveld, een beachvolleybalveld, een zwembad en een speeltuin. In de directe omgeving liggen 1000 km wandelroutes van het dal over de alpenweides tot op de bergtoppen, faciliteiten voor bergbeklimmers, fietspaden om met het hele gezin te ontspannen, diverse golfplaatsen en veel attractieve bestemmingen voor een dagtrip.  
 De skipistes Schladming-Dachstein, Planneralm, Riesneralm en Tauplitz zijn hiervandaan gemakkelijk en snel met de auto te bereiken.  
 In Irdning vindt u supermarkten, restaurants en winkelgelegenheden. Wij zijn een partner van de Therme Grimming.



Foto: KK



Foto: KK



Foto: photoNstyleAT



Foto: photoNstyleAT





### CAMPINGPLATZ FORSTGARTEN

Steiermärkische Landesforste  
A-8913 Admont, Gstaatterboden Nr. 105  
T +43 664 8252323  
campingplatz@landesforste.at  
www.landesforste.at  
geöffnet / open: 1.-5. - 31.10.

4,0 ★★★★★

lt. 2 Bewertungen / rankings / beoordelingen



# Campingplatz Forstgarten Gstaatterboden / Admont

Der Campingplatz Forstgarten im Herzen des Nationalparks Gesäuse liegt idyllisch inmitten einer traumhaften Bergkulisse umgeben von Wäldern und Wiesen am Fuße der Planspitze.

**DE** Der Campingplatz Forstgarten im Herzen des Nationalparks Gesäuse liegt idyllisch inmitten einer traumhaften Bergkulisse umgeben von Wäldern und Wiesen am Fuße der Planspitze.

Das 10.000 m<sup>2</sup> große Areal am Ennsufer bietet Platz für rund 100 Gäste. Geschotterte und mit Strom versorgte Stellplätze bieten auch für Wohnwägen und Wohnmobile die optimalen Voraussetzungen, wie etwa einer Entsorgungsstation für Chemietoiletten.


Drei Matratzenlager mit Kleinküche und großem Aufenthaltsraum, davon zwei mit Platz für bis zu 12 Personen und einer für bis zu 16 Personen, sind für Schüler- und Jugendgruppen bis zu 40 Personen bestens geeignet.

Die Ferienwohnung mit Küche und eigenem Schlafraum für vier Personen ist bei Familien sehr beliebt.

Der Campingplatz Forstgarten bietet eine große Grünfläche mit Beachvolleyball- und Kinderspielplatz, Lagerfeuerstellen mit Grillmöglichkeit sowie einen Badeplatz direkt an der Enns. In fünf Gehminuten ist die kleine Ortschaft Gstaatterboden mit seinem Nationalpark-Pavillon erreichbar.

Durch die Lage im Zentrum des Nationalparks ist der Campingplatz der ideale Ausgangspunkt für Bergtouren in der näheren Umgebung, für die Mountainbike-Tour „Hochscheibe“ und den Ennsbodenweg sowie Raftingtouren auf der Enns.

Viele Besuchereinrichtungen des Nationalparks (Weidendom, Ökologischer Fußabdruck, Geologie-Ausstellung, Themenweg, Lettmair-Au, Rauchboden, Sagenweg) befinden sich in unmittelbarer Nähe.



**EN** FORSTGARTEN CAMPGROUND IN THE HEART OF THE GESÄUSE NATIONAL PARK IS BEAUTIFULLY LOCATED IN THE MIDDLE OF DREAMY MOUNTAIN SCENERY, SURROUNDED BY WOODS AND MEADOWS AT THE FOOT OF PLANSPITZE. The 10.000 m<sup>2</sup> site on the banks of the River Enns offers space for some 100 guests. Gravelled pitches with power hook-up offer optimum prerequisites for trailers and RVs such as a disposal station for chemical toilets. Three mattress camps with small kitchen and large lounge, two of them with room for up to 12 people and one for up to 16 people, are ideal for groups of students or youths of up to 40. Holiday flats with kitchens and designated dorm room for four people. The campsite has a large green area with beach volleyball and children's playground, fireplaces with barbecue facilities and a swimming area directly on the River Enns. The small village of Gstaatterboden with its national park pavilion can be reached in five minutes on foot. It makes an ideal starting point for mountain tours in the surrounding area, for the Hochscheibe mountain bike tour and the Ennsbodenweg trail as well as rafting tours on the Enns River. Many visitor facilities of the National Park (Weidendom, Ecological Footprint, Geology Exhibition, Educational Trail, Lettmair-Au trail, Rauchboden, Trail of Legends) are found in the immediate vicinity.

**NL** DE CAMPING FORSTGARTEN IN HET HART VAN HET NATIONALE PARK GESÄUSE LIGT PRACHTIG MIDDENIN EEN SCHITTEREND BERGLANDSCHAP, OMRINGD DOOR BOSSEN EN WEIDES AAN DE VOET VAN DE PLANSPITZE. Het 10.000 m<sup>2</sup> grote terrein aan de oever van de Enns biedt ruimte aan ongeveer 100 bezoekers. Stelplaatsen met grind en stroom bieden ook caravans en campers optimale voorwaarden, zoals een station om chemische toiletten te legen. drie matrassenlagers met kleine keuken en grote woonruimte. Twee hiervan met ruimte voor maximaal 12 personen en één voor maximaal 16 personen - ideaal voor school- en jeugdgroepen tot 40 personen. Vakantiewoning met keuken en eigen slaapkamer voor vier personen. De camping heeft een groot grasveld met beachvolleybalveld, kinderspeelplaats, plaatsen voor kampvuur en barbecue en zwemgelegenheid direct aan de Enns. Op vijf minuten loopafstand ligt het plaatsje Gstaatterboden met het paviljoen over het Nationale Park. Een ideaal startpunt voor bergtochten in de omgeving, voor het mountainbike-parkoers „Hochscheibe“ en de Ennsbodenweg, alsook om te raften op de Enns. Veel bezoekersvoorzieningen van het Nationale Park (Weidendom, ecologische voetafdruk, geologische tentoonstelling, themaroute, Lettmair-Au, Rauchboden, Sagenweg) bevinden zich in de directe omgeving.







Alle Fotos: TV Wildalpen



### CAMPING WILDALPEN

A-8924 Wildalpen, Hopfgarten 298  
T +43 3636 342  
wildalpen@camping-steiermark.at  
info@camping-wildalpen.at  
www.camping-wildalpen.at

geöffnet / open: 1.4. - 15.10.

3,6 ★★★★★

lt. 5 Bewertungen / rankings / beoordelingen

609m | ha 83 Tou



Foto: KK



Foto: KK



Foto: KK

# Camping Wildalpen

Ein herrlicher Platz direkt an der Salza! Lassen Sie Ihre Seele baumeln im Naturschutzgebiet Wildalpener Salzatal. Lagerfeuerromantik wird bei Camping Wildalpen groß geschrieben!

**DE** Es bieten sich eine Menge Möglichkeiten an, die Freizeit- und Sportaktivitäten zu genießen; zum Beispiel beim Wildwassersport für Anfänger und Fortgeschrittene werden Kajakkurse, Raftingfahrten und geführte RiverBug- oder Outsidetouren angeboten. Weiters: Kanu, Canyoning.

Naturliebhaber kommen hier ganz besonders auf ihre Rechnung. Von alpinem Bergsport bis Spazieren, von Radfahren bis Mountainbiken, diese urige idyllische Landschaft wird Sie begeistern. Wellness im Walde in der Waldsauna mit Kleinhallenbad oder in den Sommermonaten am Waldbad in Hinterwildalpen.

Camping Wildalpen liegt direkt an der Salza am linken Ufer in Blickrichtung Fluss aufwärts. 5 Gehminuten ins Ortszentrum.

**Weitere Tipps für Ihren Urlaub in Wildalpen:** Museum HochQuellenWasser Wildalpen und Kläfferquelle, gebuchte Höhlenführung in die Arzberghöhle, Waldsauna & Kleinhallenbad, Waldbad (Mitte Juni - Anfang September, Eintritt ist kostenfrei), Genießer-Mountainbikeroute Krumpen - Abbrenn, 5 Lauf- & Walkingwege, Holzäpfeltal-Alpakas zur Beobachtung in 40 Gehminuten, Tennis- oder Fußballplatz nach vorheriger Reservierung, Sportschützenanlage auf Anfrage, Besuch bei Maschinenstickwaren Birnbaum, Kunst im Keller Karl Käfer. (alle nach Anmeldung)

Teilen Sie das Erlebnis Fluss, Ufer und Salza!

Sie haben die Möglichkeit unverbindlich anzufragen oder gleich direkt auf der Website [www.camping-wildalpen.at](http://www.camping-wildalpen.at) einen Stellplatz für Ihr Zelt oder Ihren Wohnwagen zu buchen. Einfahrt: bis 22.00 Uhr  
Ausfahrt: ab 6.00 Uhr  
W-LAN für Nächtigungsgäste kostenfrei  
Bitte die Bezahlung vor Ort mit Bargeld vornehmen.

## EN A GREAT SITE DIRECTLY AT THE SALZA RIVER!

Let your mind wonder in the Wildalpener Salzatal Nature Reserve. Wildalpen Camping is all about camp-fire romance.

Large selection of leisure and sports activities such as white water sports with kayak courses, rafting and guided RiverBug or outside tours, canoeing and canyoning. Mountaineering or walking, cycling or mountain biking in a rustic, idyllic landscape.

Forest wellness: in the forest sauna with small indoor pool or in the summer months at the forest pool „Waldbad“ (free, from mid-June to early September) in Hinterwildalpen.

Further holiday tips: HochQuellenWasser Wildalpen Museum and Kläfferquelle well, guided cave tours into Arzberg Cave, Krumpen-Abbrenn route for mountain bike lovers, 5 running and walking trails, Holzäpfeltal-Alpakas in a 40 minutes' walk. On request or reservation: Tennis court or football field, shooting range, visit to Birnbaum embroidery factory and Art in the Cellar. Wildalpen Camping is located directly at the left shore of the Salza River looking upstream. 5 minutes' walk to city centre. Entry until 10 pm, exit from 6 am, free WI-FI for overnight guests. Please pay cash on location.

## NL EEN HEERLIJK PLEKJE AAN DE SALZA!

Zalig ontspannen in het natuurgebied Wildalpener Salzatal. Romantiek bij het kampvuur is hier kenmerkend!

Groot aanbod vrijetijd en sport: wildwatersport met kajakles, rafting, RiverBug- of Outsidetouren met gids, kano en canyoning. Bergsport, of gewoon wandelen, fietsen en mountainbiken in het prachtige landschap. Wellness in het bos: bossauna in een overdekt zwembad of's zomers in het bosmeertje (half juni - begin september, gratis toegang) in Hinterwildalpen.

Andere tips: museum HochQuellenWasser Wildalpen en Kläfferbron, rondleidingen door de Arzberggrot, mountainbikeroute Krumpen-Abbrenn voor liefhebbers, 5 hardloop- en walking-routes, Holzäpfeltal-Alpakas op 40 min. loopafstand. Op aanvraag of reservering: tennis, voetbal, schietsport, bezoekje aan textielabriek Birnbaum, Kunst in de kelder. Beleef alles rond de Salza! Camping Wildalpen ligt direct op de linkeroever van de Salza met zicht stroomopwaarts. Op 5 min. loopafstand van het centrum. Aankomst tot 22.00 uur, vertrek vanaf 6.00 uur, gratis WiFi voor campinggasten. Contant betalen ter plaatse.



Foto: KK



Foto: KK



Foto: KK



Foto: KK





### CAMPINGPLATZ ERLAUFSEE

A-8630 Mariazell, Erlaufseestraße 69  
 T +43 664 60644400  
 T +43 3882 4937  
 T +43 3882 2244-0 (16.9. - 30.4.)  
 camping@st-sebastian.at  
 www.st-sebastian.at  
 geöffnet / open: 1.5. - 15.9.

3,8 ★★★★★

lt. 8 Bewertungen / rankings / beoordelingen

840m | ha 10 Dau 65 Tou (HS)

13k/2w 9w WC7 k+w 3km

0,1km 0,2km 75 (12A)



# Camping Erlaufsee St. Sebastian / Mariazell

...das Mariazeller Land erleben

Der Campingplatz Erlaufsee lädt dazu ein, das Mariazeller Land von der Natur aus zu erleben.

Im steirisch-niederösterreichischen Alpengebiet gelegen präsentiert sich die Region mit seinen zahlreichen Freizeit-, Kultur- und Sportmöglichkeiten als idealer Platz zum Ausspannen und Auftanken.

**DE** Das Zentrum des Mariazeller Landes bildet der Wallfahrtsort Mariazell mit der berühmten römisch-katholischen Basilika. Der Gnadenort wurde im 12. Jahrhundert gegründet. Er ist der wichtigste Wallfahrtsort in Österreich.

Als beliebte Ausflugs- und Wanderziele präsentieren sich die Mariazeller Bürgeralpe und die Gemeindealpe. Auf der Bürgeralpe, die auch mit der Seilbahn bequem zu erreichen ist, bietet der Freizeitpark Erlebniswelt Holznechtland Einblick in das Leben der Holzknechte aus vergangener Zeit. Kinder und interessierte Besucher können spielerisch nachvollziehen, was einst harter Broterwerb war. Auf der Gemeindealpe in Mitterbach ist die Rollerbahn eine Attraktion für Jung und Alt.

Zwei moderne Sesselbahnen bringen Sie zum Gipfel der 1626 m hohen Gemeindealpe und ermöglichen einen fantastischen Panoramablick von einem der beliebtesten Aussichtsberge der Voralpen.

Für Sommerfreuden sorgen auch: 200 km Wanderwege, Schwimmen, Tauchen, Fischen, Boot fahren und Klettern im Hochseilgarten am Erlaufsee, abwechslungsreiche Mountainbike- und Radrouten, Paragliten, Motor- und Segelfliegen sowie Rundfahrten mit dem neu restaurierten 100-jährigen Ausflugsschiff im Anschluss an die Züge der Museumstramway. Ein besonderes Vergnügen ist eine Bootsfahrt auf dem Erlaufsee. Bei geeignetem Wetter stehen 30 Boote zur Verfügung.

### Sommerattraktionen:

WakeAlps: Auf der Bürgeralpe ist der höchstgelegene Wakeboard-Spot in Europa, ideal für Wakeboarder und Wasserschifahrer. Topmoderne Anlage am Kristallsee. Weiters: Kneebords, Reifen, „Walking on the Ball“, „Stand up Paddle“ oder der „Fliegende Teppich“.

Vom Campingplatz mit dem Rad zur Himmelstreppe und von dort mit der Bahn zur Wanderung in den wunderschönen Grand Canyon von Österreich. Schroffe Felsen, tosende Wasserfälle, einzigartige Natur – so präsentiert sich eine der aufregendsten Landschaften Österreichs ihren Besuchern. Geformt durch die Kräfte des Ötscherbaches liegt ein einzigartiges Schluchtensystem dem Ötscher zu Fuß – die Ötschergräben.

Info und Programm:  
www.bergwelle.at

### EN DISCOVERING MARIAZELLER LAND REGION.

Lake Erlauf Camp Site invites its guests to discover the Mariazeller Land region in a natural setting. In its centre is the pilgrimage town of Mariazell with the famous basilica. The region's popular day trip and hiking destinations include the Holznechtland Adventure World on Mariazell's Bürgeralpe and Gemeindealpe in Mitterbach with scooter circuit. One can reach Mariazell's Bürgeralpe in comfort using the cable car, Gemeindealpe by chair lift. Further summer entertainment: 200 km of hiking paths, swimming, scuba diving, fishing, boating and climbing at Lake Erlauf's high-wire garden, varied mountain bike and cycling routes, paramotoring and gliding as well as round trips with the newly restored 100-year-old cruise ship with connections to the trains of the museum tramway. A boat cruise around Lake Erlauf is lots of fun. WakeAlps: On Bürgeralpe there is Europe's highest situated Wakeboard-Spot. From the campground, you can bike to the Stairway to Heaven and from there continue by train to the beautiful Grand Canyon of Austria. Rugged rocks, thunderous waterfalls, unique nature – one of the most exciting landscapes in Austria presents itself to its visitors. Formed by the Ötscherbach stream, an unique system of gorges – the Ötschergräben – lies at the foot of the Ötscher mountains.

### NL HET MARIAZELLER LAND

**ONTDEKKEN.** Gelegen in het alpengebied van Stiermarken/Neder-Oostenrijk en met zijn talrijke recreatieve, culturele en sportieve mogelijkheden is deze regio bij uitstek geschikt om te ontspannen. Hoogtepunt vormt het bedevaartsoord van Mariazell met zijn beroemde kerk. Populaire uitstapjes en wandelbestemmingen zijn recreatiepark Erlebniswelt Holznechtland op de Mariazeller Bürgeralpe en de Gemeindealpe in Mitterbach met rolbaan. Mariazeller Bürgeralpe is te bereiken met een kabelbaan, Gemeindealpe met een stoeltjeslift. 200 km aan wandelpaden, zwemmen, duiken, vissen, varen en klimmen in het klimpark bij de Erlaufsee, afwisselende mountainbike- en fietsroutes, paragliden, motor- en zweefvliegen motor- en zweefvliegen en rondvaarten met het pas gerestaureerde 100 jaar oude excursieschip met aansluiting op de wagons van de museumtram. Prachtig is ook een rondvaart op de Erlaufsee. Attracties: WakeAlps met wakeboarding; Vanaf de camping met de fiets naar de hemelstrap en daarvandaan met de trein voor een voettocht door de beeldschone Grand Canyon van Oostenrijk. Ruige rotsen, daverende watervallen, unieke natuur – zo presenteert zich een van de spannendste landschappen van Oostenrijk aan zijn bezoekers. Gevormd door de krachten van de Ötscherbach, ligt aan de voet van de Ötscher – de Ötschergräben – een uniek systeem van diepe kloven.





## CAMPING & RADDÖRFL OBERAICH

A-8600 Oberaich, Bruckerstraße 110  
 T +43 3862 51418  
 F +43 3862 59940  
 info@gasthofpichler.at  
 www.gasthofpichler.at  
 geöffnet / open: 1.5. - 31.10.

3,0 ★★★★★

lt. 3 Bewertungen / rankings / beoordelingen

500m 0,8 ha 20 Tou



# Camping & Raddörfl Gasthof Pichler Oberaich

Im Zentrum der Steiermark gelegen, direkt am Murradweg.

Zwischen der Universitätsstadt Leoben (12 km) und der Handelsstadt Bruck an der Mur (4 km). Bushaltestelle vor dem Platz. Wir sind ein kleiner, sehr familiär geführter Platz, der sich als Etappenziel genauso wie als Ausgangspunkt für Touren mit dem Auto, Motorrad, Fahrrad, Rad oder zu Fuß eignet.

**DE** Im Hotelrestaurant haben unsere Campinggäste die Möglichkeit, sich vom Frühstücksbuffet bis zum Abendessen verwöhnen zu lassen. Das „Raddörfl“ (Kleine Bungalows für bis zu 4 Personen) befindet sich ebenfalls auf unserem Platz und ist eines von 6 Dörfern am Murradweg, die zum Übernachten einladen.

Für Rad- und Motorradfahrer ist ein Trockenraum sowie eine Garage vorhanden. Bei der Zusammenstellung von Touren sind wir gerne behilflich (Familie Pichler fährt selbst Motorrad).

Unser Platz verfügt über modernst ausgestattete Sanitäreanlagen, von ECC & DCC ausgezeichnet. Über 40 km beschilderte Wanderwege stehen zu Ihrer Verfügung, der Murradweg R2 führt am Platz vorbei, für die Mountainbiker unter Ihnen haben wir in unserer Umgebung zahlreiche

beschilderte Strecken (direkter Anschluss an die Alpentour).

Die Tennisanlage Oberaich mit drei Sandplätzen, Finnischer Sauna & Infrarotkabine, befindet sich unmittelbar neben unserem Campingpark.

Spielen Sie Golf? Oder möchten Sie es lernen? Bei uns haben Sie die Möglichkeit.

50 m vom Platz befindet sich die Golfanlage Winning Golf mit Driving-Range, im Umkreis von 50 km sind die 5 schönsten Golfplätze der Steiermark zu finden.

Winning Golf bietet ihnen einen 9-Loch Kurzplatz zum Üben für Anfänger (Wochenendgolfkurse) und fortgeschrittene Golfer sowie eine Short Game Area, 20 Rasen- und 10 Mattenabschläge, wovon die

Mattenabschläge überdacht und im Winter beheizbar sind.

Unsere Anlage ist, wenn es die Witterung zulässt, das ganze Jahr über bespielbar. Weiters haben wir eine professionell geführte Winning Golf Academy, wo unser Head PRO Mr. Tim Robinson Sie in den Golfsport einführt. Tim berät sie auch gerne in unserem gut sortierten Pro Shop.

## EN IN THE HEART OF STYRIA, DIRECTLY AT THE MUR RIVER CYCLE PATH.

Between the university city of Leoben (12 km) and the commercial city of Bruck an der Mur (4 km). Bus stop in front. Small, family-run site suited as an interim stop and a starting point for tours by car, motorbike, bicycle or on foot; 40 km of signposted hiking paths; Mur River cycle path R2 runs past the site, many signposted mountain bike routes (direct connection to Alpine Tour). Guests can eat at the nearby hotel restaurant. One of 6 villages along the Mur River cycle path, „Raddörfl“ (small bungalows for up to 4 people), is located at our site.

Sanitary facilities with modern equipment awarded by ECC & DCC; a dry room and a garage for cyclists and bikers. We gladly assist you in arranging your tours (the Pichlers are bikers, too). The Oberaich tennis facility with 3 clay courts and sauna is located right next to the camp site.

Golf: The Winning Golf course with driving range, 20 lawn and 10 roofed tee-off mats is located 50 m from the site and offers training lessons with Head Pro Tim Robinson. Styria's 5 prettiest golf courses are located within a 50 km radius.

## NL IN HET HART VAN STIERMARKEN, DIRECT AAN DE MURRADWEG R2.

Gelegen tussen de universiteitsstad Leoben (12 km) en de handelsstad Bruck aan de Mur (4 km). Bushalte voor de camping.

Kleine camping met een ongedwongen sfeer; geschikt als bestemming of vertrekpunt voor uitstapjes met auto, motor, fiets of te voet, 40 km aan gemarkeerde wandelpaden. Mountainbikers: talrijke bewegwijzerende routes (directe aansluiting op de Alpenroute). Hotelrestaurant met ontbijtbuffet tot diner voor campinggasten. 'Raddörfl' (dorpje voor fietsers met kleine bungalows voor max. 4 personen) op camping. Dit is een van de 6 dorpen aan de Murradweg waar u kunt overnachten. Voor fietsers en motorrijders is er een droogruimte en een garage beschikbaar. Wij helpen u graag bij het samenstellen van de routes (familie Pichler rijdt zelf motor). Tenniscomplex Oberaich met 3 gravelbanen, Finse sauna en infraroodcabine.

Golf: 50 m van de camping: golfbaan Winning Golf met driving range. Oefenterrein met 20 afslagmogelijkheden op gras en 10 op matten overdekt. Golf Academy met Head-PRO Tim Robinson. Binnen een straal van 50 km vindt u de 5 mooiste golfbanen van Stiermarken.







### CAMPING DA BRÄUHAUSER

A-8862 Stadl-Predlitz, Steindorf 23a  
 T +43 3534 2338, +43 664 1246093  
 info@pichlerpaul-urlaub.at  
 www.pichlerpaul-urlaub.at  
 geöffnet / open: 01.01. bis 30.12.

4,2 ★★★★★

lt. 10 Bewertungen / rankings / beoordelingen

895m 1,2 ha 7 Dau 23 Tou



Foto: Tom Lamm

# Camping Da Bräuhauser Stadl-Predlitz

„Da Bräuhauser“ - Urlaub mit ganz viel Herz! Unser kleiner, aber feiner Campingplatz liegt am Fuße des Kreischbergs in der Urlaubsregion Murtal. Er befindet sich auf unserem Bauernhof und bietet Sommer- und Wintercamping.

**DE** Camping bedeutet für viele die Freiheit, selbst zu bestimmen, mit wem man seine Zeit verbringen möchte. Unsere Camping-Stellplätze bieten Urlaub in ruhiger und naturnaher Lage und sind mit Wasser und Strom ausgestattet.

Die Sonnenterrasse, Liegewiese, und der Grillplatz sind ein Treffpunkt für Groß und Klein. Unser barrierefreies Sanitärhaus mit Dusche, WC, Wickelablage, Waschmaschine und Trockner sorgen für den nötigen Komfort. Die Jausenstation bietet Schmankerl mit Produkten aus eigener Landwirtschaft. Auf unserem Bauernhof stehen Ihnen Zimmer mit DU/WC, Sat-TV, Kühlschrank und teilweise Balkon zur Verfügung, nach Feng Shui eingerichtet. Am eigenen Spielplatz, im Streichelzoo mit Katze, Hase, im Spielzimmer oder im Kinderspielhaus mit Trampolin haben Kinder ihren Spaß.

Ein Badesee (nur 10 min. Gehzeit von uns entfernt) mit großer Freizeitanlage sorgt an heißen Sommertagen für angenehm kühlen Badespaß.

7000 m<sup>2</sup> Wasserfläche, 8000 m<sup>2</sup> Liegewiese, ein Beach-Volleyballplatz, Rutschen, Planschbecken und eine Nichtschwimmerzone erwarten Sie. Zusätzlich gibt es eine Vielzahl an Möglichkeiten für Wanderungen und Motorrad- sowie Mountainbiketouren. Der Platz liegt direkt am Murradweg R2 und ist daher idealer Ausgangspunkt für Radtouren bis in das südliche Bad Radkersburg.

Fischen, Rafting, Wildwasserpaddeln und Ausflugsziele in der Nähe bieten weitere Abwechslung. In unmittelbarer Nähe befindet sich eine Golfanlage, mit Golfakademie und einem umfangreichen Kursangebot. Mit seinem unverwechselbaren Holzdesign wurde der

Golfplatz zu einem Markenzeichen der Region St. Georgen am Kreischberg und ist daher weit über die Grenzen der Steiermark bekannt.

Im Winter sind durch unsere zentrale Lage die Schigebiete wie Kreischberg (8 km), Turracher Höhe (25 km), Flattnitz (8 km) und die Lungauer Schiberge schnell zu erreichen. Einem abwechslungsreichen Ski- und Snowboardurlaub steht so nichts mehr im Weg.



Foto: Tom Lamm



Foto: Tom Lamm



Foto: Tom Lamm

**EN** „DA BRÄUHAUSER“ - HOLIDAYS WITH FRIENDS! OUR QUIET AND NATURAL CAMPING PITCHES FEATURE WATER AND POWER CONNECTIONS.

Young and old meet at the sun terrace, sunbathing lawn or barbecue area. Our barrier-free sanitary blocks offer necessary comforts with showers, WC, diaper-changing table, washing machine and dryer. Our snack station serves delicacies made from products from our own farm. Our farm offers you rooms equipped according to Feng Shui featuring showers/WC, satellite TV, fridge and balconies (selected rooms).

Children will enjoy our playground, petting zoo with cats and bunnies, our play room or play house with trampoline. A leisure centre with swimming lake is a 10 minutes' walk away. Hiking, motorcycle tours, cycling paths along the Mur River, mountain bike routes, fishing, golfing, rafting, white water canoeing and day trip destinations in the area provide welcome changes.

In winter, you can quickly reach skiing regions such as Kreischberg (8 km), Turracher Höhe (25 km), Flattnitz (8 km) and Lungau skiing mountains thanks to our central location.

**NL** KAMPEREN „DA BRÄUHAUSER“! ONZE STAANPLAATSEN MET RUSTIGE EN NATUURLIJKE LIGGING BESCHIKKEN OVER WATER EN STROOM.

Het zonneterras, de ligweide en de grillplaats vormen een ontmoetingsplaats voor jong en oud. Ons sanitairgebouw met douches, wc, babyverschoontafel, wasmachine en droger zorgt voor een comfortabel verblijf. In het restaurant kunt u genieten van producten van eigen boerderij.

In onze boerderij staan kamers (sommigen met balkon) met douche/wc, satelliet-tv en koelkast tot uw beschikking (in Feng Shui-stijl). De kinderen vermaken zich in de speeltuin, de kinderboerderij met katten, konijnen, de speelkamer of in het speelhuis met trampoline. Het recreatiecentrum met zwemmeer bevindt zich op 10 minuten loopafstand. Wandelingen, motorroutes, fietsen langs de Mur, mountainbikeroutes, vissen, golf, raften, wildwaterkanoën en uitstapjes in de directe omgeving zorgen voor de nodige afwisseling.

In de winter zijn door onze centrale ligging de pistes van de Kreischberg (8 km), Turracher Höhe (25 km), Flattnitz (8 km) en de Lungauer Schiberge gemakkelijk bereikbaar.



Foto: Tom Lamm



Foto: Tom Lamm



Foto: Tom Lamm



Foto: Tom Lamm





### CAMPING OLACHGUT

A-8861 St. Georgen am Kreischberg  
Kaindorf-Nord 90  
T +43 3532 2162 oder 3233  
F +43 3532 2162-4  
office@olachgut.at, www.olachgut.at  
geöffnet / open: 1.1. - 31.12.

4,8 ★★★★★

lt. 24 Bewertungen / rankings / beoordelingen



# Camping Olachgut

## St. Georgen am Kreischberg

Camping Olachgut - wo Urlaub Spaß macht.

Sportlich aktiv und (oder) Erholung pur, für alle ist etwas dabei.

Genießen Sie Ihren Urlaub auf einem familienfreundlichen Komfortplatz mit vielen Reitangeboten.

**DE** Entspannung an unserem Freizeiteich verbunden mit einer erfrischenden Abkühlung, sportlich aktiv mit Fischen, Schwimmen, Reiten, Radeln, Wandern, Golfen im Sommer, sowie Schi alpin und nordisch in den Wintermonaten. Alle Möglichkeiten stehen offen!

Unser komfortabler Sanitärbereich ist komplett dem Thema Erlebnis verschrieben - man sollte es probiert haben: In einer Felsendusche unter dem Wasserfall zu stehen oder in der Lichterdusche sich farblich inspirieren zu lassen. Alle Plätze sind Komfortstellplätze mit Strom-, Wasser- und Abwasseranschluss (16 Ampere Absicherung). Neu: Freies W-Lan am gesamten Campingareal.

Gemütliche Holzbungalows in verschiedenen Größen mit rollstuhlgerechter Ausrüstung und einem gemütlichen

Gasthof mit Ferienwohnungen in verschiedenen Größen und Komfortzimmern. Familien- und Behindertensanitärkabinen, Babywickel- und baderaum, Trockenraum mit Waschmaschine und Trockner, Schiraum, Sauna, Veranstaltungspavillon für gemütliche Tanzabende, eigener Einkaufskiosk, Geschirrspüler, Tiefkühltruhe und Kleinküche gehören zu unseren Angeboten.

Mit unserem Doggyland bieten wir Hunden einen Agility-Parcours mit Bademöglichkeit.

Das Herzstück vom Olachgut ist unser voll bewirtschafteter Bauernhof. Viele vom Aussterben bedrohte Rassen wie etwa das Kärntner Brillenschaf, Zackelschafe, Noriker oder Pinzgauer Kühe fühlen sich bei uns wohl. Mit unseren Haflingern bieten wir Unterricht durch geprüfte Reitlehrer für Jung und Alt.

### Viel Spaß muss sein!

Mit unserem Familienprogramm in den Sommermonaten bieten wir Abwechslung mit Lagerfeuer, Bogenschießen, Fackelwanderungen und fischen. Geführte Wanderungen, Steirerabend mit Musik, kulturelle Führungen und vieles mehr.

Ein Familienurlaub mit vielen Aktivitäten, da ist für jeden Geschmack etwas dabei.

Unser Betrieb und Campingplatz ist sowohl mit dem österreichischen als auch mit dem europäischen Umweltzeichen ausgezeichnet.



**EN** RELAXATION AT OUR LEISURE POND OR SPORTING ACTIVITIES SUCH AS FISHING, SWIMMING, HORSERIDING, CYCLING, HIKING, GOLFING IN SUMMER OR SKIING AND CROSS-COUNTRY SKIING IN WINTER.

New „adventure“ sanitary building with waterfall in the rock or light shower. Comfort pitches only with power, water and sewage hook-ups (16A fuse). Family and disabled sanitary cabins, baby changing and bathing room, dry room with washing machine and dryer, ski room, sauna, event pavilion for cosy dance parties, on-site shopping kiosk, dishwasher, freezer and small kitchen. Doggyland: Agility course for dogs with bathing possibility. New: Free Wi-Fi on the entire site.

Comfortable, wheelchair-accessible timber bungalows; cosy inn with holiday flats and comfort rooms.

Olachgut's centrepiece is its farm with lots of endangered species such as the Carinthian Brillenschaf („bespectacled sheep“), Noriker horses or Pinzgau cows. Horseriding lessons for young and old. Summer family programme with camp fires, archery, torch-lit hikes and fishing. Guided hikes, Styria evenings with music, cultural tours.

**NL** PUUR ONTSPANNEN BIJ ONZE VIJVER OF 'S ZOMERS ACTIEF VISSEN, ZWEMMEN, PAARDRIJDEN, FIETSEN, WANDELEN, GOLFFEN EN 'S WINTERS SKIËN OF LANGLAUFEN.

Nieuwe „avontuurlijke“ sanitaire voorzieningen met waterval in de rotsdouche of de lampendouche. Enkel comfortabele standplaatsen met aansluitingen voor stroom, water en afvoerwater (16 ampère zekering). Sanitaire cabines voor families en minder-validen, ruimte om de baby te verschonen, bad- en droogruimte met wasmachine en droger, skiberging, sauna, paviljoen voor dansavonden, winkeltje, vaatwasser, diepvriezer en kleine keuken. Doggyland: behendigheidsparcours voor honden met zwemgelegenheden.

Nieuw: gratis WiFi op het hele terrein. Comfortabele houten bungalows voor mensen met een rolstoel, gezellig hotel met vakantiewoningen en comfortkamers. In het hart van Olachgut ligt onze boerderij met veel bedreigde rassen, zoals het Kärntner Brillenschaf, Noriker of de Pinzgauer koeien. Paardrijles voor jong en oud.

Zomers familieprogramma met kampvuur, boogschieten, fakkeltochten en vissen. Wandelen met gids, traditionele muziekvond en culturele excursies.







## CAMPING BELLA AUSTRIA

A-8842 St. Peter / Kbg., Peterdorf 100  
 T +43 3536 73902, +43 664 1680977  
 info@camping-bellaustria.com  
 www.camping-bellaustria.com

geöffnet / open: Ende April / end of / einde van april - Ende Sept. / end of / einde van sept.

3,9 ★★★★★

lt. 8 Bewertungen / rankings / beoordelingen

800 m 5,5 ha 70 Tou 10 Dau



ADAC 2 km 2 km 7 km / 20 km



# Camping Bella Austria

## St. Peter am Kammersberg

Camping Bella Austria heißt übersetzt „wunderschönes Österreich“ Ein Ort, an dem sich die einheimischen Traditionen und uralte Brauchtümer mit Gastfreundschaft vereinen.  
 Herzlich Willkommen inmitten von saftigem Grün, bunten Blumenwiesen und staunenden Kühen!

**DE** Bella Austria ist ein kleiner, aber feiner Camping-Caravanpark auf 800 m Seehöhe bei St. Peter am Kammersberg - einem gepflegten Dorf mitten im Herzen Österreichs.

Die unberührte Natur lädt zum aktiven Entspannen ein! Es ist der ideale Ausgangspunkt, um das traditionelle und ursprüngliche Österreich zu entdecken, ob zu Fuß, mit dem Fahrrad, der Kutsche oder dem Bike!

Auch bieten Ihnen viele Sehenswürdigkeiten in der Urlaubsregion Murtal einen abwechslungsreichen Aufenthalt mit interessanten Besichtigungen, kurzweiligen Museumsbesuchen für Alt und Jung sowie sportlichen Aktivitäten.

Die Landeshauptstädte Salzburg, Klagenfurt und Graz wie auch die Bundeshauptstadt Wien sind gut für

einen Tagesausflug zu erreichen. Nähere Infos zu den Ausflugszielen erhalten Sie auf unserer Homepage.

Auf unserem Campingplatz erwarten Sie bestens versorgte Stellplätze in einer Größe von 10 x 11 m, angeschlossen an 16 Ampere Strom, Wasser und Abfluss.

### Außerdem:

- Rezeption
- Restaurant mit Bar
- Wellnessbereich (1 Biosauna, 1 finnische Sauna, 1 Infrarotsauna)
- Swimmingpool: Lagunenpool mit max. 1 m Tiefe und Liegen, (ca. Mitte Juni bis ca. Anfang September)
- Basketball- und Fußballplatz
- Sanitärhaus; Duschen/ WC/ Waschbecken, Babyraum, Waschmaschinen, Trockner, chemische Toilette,
- Hundedusche
- Kinderspielplatz

- Fahrradverleih
- Pferde am Platz
- Streichelzoo

Ein professionelles, mehrsprachiges Animationsteam erwartet Sie von Ende Juni bis ca. Anfang September mit einem Programm, das über eine Vielfalt an Kinderaktivitäten, bis hin zu einer lustigen und abwechslungsreichen Abendunterhaltung für Erwachsene reicht.

## EN WELCOME TO LUSH GREEN, COLOURFUL FLOWER MEADOWS AND CURIOUS COWS!

Bella Austria is a small, but nice camping/caravanning park located 800 m above sea level at St. Peter am Kammersberg, a clean village in the heart of Austria.

Pristine nature invites one to relaxing activities. It is the ideal starting point to discover Austrian traditions and origins - on foot, by bike, horse cart or by motorcycle! Additionally, the holiday region of the Mur Valley offers its visitors many attractions providing multi-faceted holidays. Well-equipped 10 x 11 m pitches with 16A power, water and sewage hook-ups await you.

### Furthermore:

- Reception, Restaurant with bar
- Wellness area (1 eco sauna, 1 Finnish sauna, 1 infra-red sauna)
- Swimming pool: Lagoon pool (max. depth 1 m) and loungers (approx. mid-June to early September)
- Entertainment programme: Late June to approx. early September
- Basket ball and football field
- Sanitary facilities; showers/WC/wash-basins, baby room, washing machines, dryer, chemical toilet, dog shower.
- Playground, Bicycle rentals
- Horse riding, Petting zoo


## NL VAN HARTE WELKOM IN EEN PRACHTIGE OMGEVING MET VEEL GROEN, PRACHTIGE VELDKLEUREN EN ONZE KOEIE!

Bella Austria is een klein maar zeer betoverende Camping-Caravanpark, gelegen op 800 meter, vlakbij St. Peter am Kammersberg, een karakteristiek dorpje in het hart van Oostenrijk.

De natuur biedt u vele mogelijkheden tot relax. Het is een punt van vertrek tot een ideale verkenning van de traditie en originaliteit van Oostenrijk, te voet, op de fiets, per koets of met de motor. Basis voor het bezoek aan de attracties van de regio en om nieuwe dingen te ondernemen. De Camping-Staanplaatsen 10 x 11m, voorzien van elektriciteitsaansluiting van 16 ampere, water en afvoer.

### Bovendien

- Receptie, Restaurant met bar
- Wellness (1 biosauna, 1 finse sauna, 1 sauna met infrarood)
- Verwarmd zwembad (lagunen bad van maximum 1 m. diep en ligstoelen),
- Animatie: eind juni - ca. aanvang sept.
- Speelvelden (Basket, Voetbal)
- Sanitairservice: douche/WC/ wasbakken, babyroom, wasmachine, wasdroger, chemisch-toilet, douche voor honden
- Speelplaats voor kinderen, kinderboerderij
- Verhuur van fietsen, paarden







## CAMPING ROTHENFELS

A-8832 Oberwölz  
Bromach 1  
T +43 676 5552003  
camping@rothenfels.at  
www.camping-rothenfels.at  
geöffnet / open: 1.1. - 31.12.

Noch keine Bewertung

900 m 3 ha 50 Tou 15 Dau



# Camping Rothenfels Oberwölz

Willkommen im Paradies!

Umgeben von Wald und Wiesen liegt der Campingplatz Rothenfels mitten in der wunderschönen Natur des Wölzertals. Genießen Sie hier die einmalige Atmosphäre, die traumhafte Aussicht und tauchen Sie ein in eine intakte Fauna und Flora.

**DE** Der Campingplatz Rothenfels bietet seinen Gästen großzügige Stellflächen für Wohnmobile, Wohnwägen und Zelte. Hier ist campen unkompliziert, die Stellplätze können eigenständig ausgesucht werden, ganz wie es Ihnen gefällt. Familien, Gruppen oder Dauercampern bietet der Platz die Möglichkeit, die Natur zu genießen und zu entdecken. Seine Lage besticht durch eine herrliche Aussicht und ausreichend Fläche für Sport, Spiel und Spaß. Die Möglichkeit Lagerfeuer zu entzünden lädt die Gäste ein, romantische Abende zu verbringen.

Einige Besonderheiten warten auf unsere Gäste. Der Campingplatz gehört zur geschichtsträchtigen Burg Rothenfels und ist verbunden mit der kleinsten historischen Stadt der Steiermark, Oberwölz. Diese gemeinsame kulturelle Vergangenheit bietet viel Wissenswertes und die idyllische Landschaft lädt zum Verweilen ein. Bei Spaziergängen im Wald findet man in der Umgebung viele Pilze, die man dann am Platz gleich mit Freunden und Familie zubereiten und genießen kann.

Auch unsere aktiven Gäste kommen auf ihre Kosten. Sanfte, familientaugliche und gut beschilderte Wanderwege führen in die nähere Umgebung und auf die unweit entfernten Berge, wo auch sportbegeisterte Gäste anspruchsvolle Touren finden. Die bewirtschafteten Hütten in den Wölzer Tauern laden zu kulinarischen Genüssen ein und schöne Ausflüge führen Sie zu atemberaubenden Panorama-Plätzen.

Wir freuen uns auf Ihren Besuch und laden Sie herzlich ein, sich bei uns vom Alltag zu erholen und das „Natur-Pur-Feeling“ zu genießen.



**EN** WELCOME TO PARADISE IN THE BREATHTAKING NATURE OF THE WÖLZ VALLEY.

Rothenfels Camp Site offers its guests large pitches for motorhomes, caravans and tents. Here, you can choose your pitch yourself - camping couldn't be easier. This Campground offers families, groups and permanent campers everything they need to enjoy and explore nature. Its location wows with great views and ample space to engage in sports, games and leisure activities. The possibility to light campfires allows guests to spend romantic evenings together. Several special features await our guests. The Campground is part of historical Rothenfels Castle and connected to the smallest historical city in Styria, Oberwölz. This shared cultural history offers many interesting things to discover. Take a walk through the woods and you might even find mushrooms you can then cook and eat with friends and family directly at your pitch. Active guests also get their money's worth at our Campground. Gentle, family-friendly and well-signposted hiking trails lead you through the surrounding area and on top of the nearby mountains which then also offer more challenging opportunities for athletic guests. Lodges in the Wölzer Tauern mountains offer culinary delights while great trails lead to breathtaking panoramas.

**NL** WELKOM IN HET PARADIJS IN DE PRACHTIGE NATUUR VAN HET WÖLZER-DAL.

Camping Rothenfels biedt zijn gasten ruime plaatsen voor campers, caravans en tenten. Kamperen is hier ongecompliceerd, de kampeerplaatsen kunnen onafhankelijk van elkaar worden gekozen, zoals het jou het best bevalt. De camping biedt gezinnen, groepen of mensen die een lange periode willen kamperen de mogelijkheid om te genieten en de natuur te ontdekken. De ligging maakt indruk met een prachtig uitzicht en voldoende ruimte voor sport, spel en plezier. De mogelijkheid om een kampvuur te maken, nodigt uit om hier romantische avonden te beleven. Onze gasten mogen een paar bijzonderheden verwachten. De camping maakt deel uit van de historische burcht Rothenfels en is verbonden met het kleinste historische stadje van Steiermark, Oberwölz. Bij wandelingen in het bos vind je in de omgeving veel paddenstoelen, die je daarna met vrienden en familie op de kampeerplaats kunt klaarmaken en genieten. Ook onze actieve gasten komen aan hun trekken. Lichte, gezinsvriendelijke en goed gemarkeerde wandelroutes voeren door de omgeving en naar de bergen in de buurt, waar sportievelingen desgewenst ook veeleisende tochten kunnen vinden. De hutten in de Wölzer Tauern nodigen uit met culinaire hoogstandjes.







## CAMPING UNZMARKT-FRAUENBURG

A-8800 Unzmarkt-Frauenburg

Am Sportplatz 26

T +43 3583 2204

trattner@unzmarkt-frauenburg.at

www.unzmarkt-frauenburg.at

geöffnet / open: 1.5. - 30.9.

4,0 ★★★★★

lt. 3 Bewertungen / rankings / beoordelingen

730m 0,5 ha 10-15 Tou



# Camping Unzmarkt-Frauenburg

## Unzmarkt-Frauenburg

Unser Campingplatz liegt idyllisch im Freizeitpark Unzmarkt-Frauenburg, direkt am Murradweg R2. Der Freizeitpark bietet Spaß, Sport, Erholung und Freude in gesunder Natur.

**DE** Badespaß findet man im neu gestalteten Naturschwimmteich mit ca. 1000 m<sup>2</sup> Wasserfläche und einem eigenen Kinderbecken für die Kleinen. Action pur für die Wasserratten gibt's mit einer Regenbogenrutsche und einem Holzsprungturm.

Auch Sportbegeisterte kommen voll auf ihre Rechnung: Ein Beachvolleyballplatz, ein Fun-Court und zwei Tennisplätze stehen für spannende Matches zur Verfügung. Auf der Pit-Pat-Anlage kann die Treffsicherheit unter Beweis gestellt werden.

Dank seiner idealen Lage am Murradweg R2 ist der Freizeitpark samt Campingplatz ideale Anlaufstelle für Radfahrer.

Weiters gibt es in der Umgebung viele gut markierte Wanderwege für Tagestouren sowie für „Weitwanderer“ und auch die historische Burgruine Frauenburg ist ein vielbesuchtes

Ausflugsziel mit Panoramablick über das Murtal. Natürlich ist auch für die kleinen Gäste bestens gesorgt: Ein großzügiger Kinderspielplatz mit Riesenkrake, Schaukeln und Klettermöglichkeiten bietet Freude und garantiert Spaß.

Damit Sie im Urlaub kulinarisch bestens versorgt sind, bietet das Café-Restaurant Holiday im Freizeitpark wahre Gaumenfreuden – von Salatvariationen über Schnellimbisse für die Eiligen bis hin zu Eisspezialitäten und Strudel.

Der 2012 eröffnete „Ulrich von Liechtenstein Pfad“ bietet literaturbegeisterten Besuchern Information und Abwechslung in entspannter Atmosphäre. Für Ausflüge mit der Bahn: Muraltalbahn (Schmalspurbahn) in unmittelbarer Nähe, Bahnknotenpunkt Unzmarkt. Die Freizeitmöglichkeiten im Park, inkl. Schwimmteich, können von Campnern gratis genutzt werden.

Nähere Informationen zu weiteren Freizeitmöglichkeiten und Ausflugszielen finden Sie bei der Marktgemeinde Unzmarkt-Frauenburg unter [www.unzmarkt-frauenburg.at](http://www.unzmarkt-frauenburg.at).

Restaurant: Wir sind stolz auf unsere gepflegte steirische Küche. Unsere Region bietet eine Vielzahl an ausgezeichneten Produkten, die wir für die Zubereitung der Speisen verwenden. Zu den saisonalen Schwerpunkten zählen die traditionellen steirischen Kasnock'n, der gekochte Tafelspitz mit Erdäpfelgröstl vom heimischen Bio-Rind oder ein herzhaftes steirisches Wurzelfleisch.

Gerichte aus der internationalen Küche vervollständigen unser Angebot. Das Restaurant verfügt über rund 100 Sitzplätze sowie einen Gastgarten mit Blick in eine herrliche ruhige Landschaft.

**EN** OUR CAMP SITE IS BEAUTIFULLY LOCATED IN THE UNZMARKT-FRAUENBURG LEISURE PARK RIGHT AT THE MUR RIVER CYCLE PATH R2.

The leisure park offers fun, sports, relaxation and pleasure in healthy nature. Measuring 1000 m<sup>2</sup> and featuring a dedicated children's pool, the newly designed natural swimming pond provides bathing fun, a rainbow slide and a wooden diving platform pure action. For sports enthusiasts: beach volleyball court, fun court, two tennis courts, pit-pat-facility.

The surroundings offer well-signposted hiking paths for day as well as long-distance hikes.

Another popular day trip destination are the historical Frauenburg castle ruins providing panoramic views of the Mur Valley and trips with the (small-track) Mur Valley Railway. For our little guests: large playground with giant squid, swing and climbing possibilities.

Eating: The café/restaurant Holiday at the leisure park serves various salads, quick snacks for the busy, ice cream and strudel. The „Ulrich von Liechtenstein Path“ for literature lovers was opened in 2012. Free for campers: leisure options in the park incl. swimming pond.

Further information:  
[www.unzmarkt-frauenburg.at](http://www.unzmarkt-frauenburg.at).

**NL** ONZE CAMPING LIGT IN HET VRIJETIJDSPARK UNZMARKT-FRAUENBURG MET VEEL PLEZIER, SPORT, ONTSPANNING EN GENOT IN DE GEZONDE NATUUR, DIRECT AAN DE FIETSRROUTE ‚MURRADWEG R2‘ LANGS DE MUR.

nieuw natuurvijver van ca. 1000 m<sup>2</sup> met eigen bereik voor de kleintjes; regenboogglijbaan en een houten springtoren. Beachvolleybalveld, fun court, twee tennisbanen, pit-pat-concours. De camping is ideaal voor fietsers, maar er zijn ok veel goed gemarkeerde wandelpaden.

Verder: de historische ruïne Frauenburg met een fantastisch uitzicht over het Murtal. Voor onze kleine gasten: een royale speelplaats met een gigantische octopus, schommels en klimrekken. Het café-restaurant „Holiday“ in het vrijetijdspark biedt een voortreffelijke keuken. Het in 2012 geopende ‚Ulrich von Liechtenstein Pad‘ biedt bezoekers met een voorliefde voor literatuur veel informatie. Voor uitstapjes met de trein: Muraltalbahn (smalspoor) in de directe omgeving, knooppunt Unzmarkt. De vrijetijdsactiviteiten op het park zijn, incl. zwembijver, gratis voor onze kampeerders.

Meer informatie bij de marktgemeente onder [www.unzmarkt-frauenburg.at](http://www.unzmarkt-frauenburg.at).







### CAMPING AM BADESEE

8822 Mühlen, Hitzmannsdorf 2  
 T +43 3586 2418, +43 3586 2204  
 +43 664 5734651  
 office@camping-am-badesee.at  
 www.camping-am-badesee.at  
 geöffnet / open: 27.4. - 30.9.

4,9 ★★★★★

lt. 25 Bewertungen / rankings / beoordelingen

950m 1,5 ha 20 Dau 40 Tou

☰ 2w+k ☇ 8w+k ☇ 6w+k WC6 R

Ch ☇ 5k+w ☇ 2 ☇ 1km ☰ 10

☺ 60(6A) ☇ 10km ☇ 7km ☇ 7km

☇ 2km ☇ 10km ☇ 1km / 12km



# Camping am Badesee Mühlen am Zirbitzkogel

## 1. Campingplatz mit Wandergütesiegel in Österreich.

Erleben Sie Natur- & Wandergenuss in der Naturparkregion Zirbitzkogel-Grebenzen. Auch Bade- & Familienspaß wird bei uns groß geschrieben. Ebenso sind wir ein beliebtes Fischerdomizil.

**DE** Familiencampingplatz mit viel Herzlichkeit am Fuße des Zirbitzkogel (2.396 m, Seetaler Alpen), direkt am idyllischen Badesee mit bis zu 26 °C gelegen. Der Platz ist großzügig angelegt mit gepflegten Sanitäreanlagen.

Im gemütlichen Gasthaus mit Sonnenterrasse verwöhnen wir Sie mit frischem Frühstücksgebäck, selbst produzierten Jausen, Snacks, Pizzen, Eisbechern, gemütlichen Kesselgulasch- und Grillabenden. Es werden persönlich geführte Wanderungen mit der Gastgeberin wie auch naturkundliche Wanderungen angeboten.

Der Platz liegt direkt in der herrlichen, zertifizierten Wanderregion Zirbitzkogel - Grebenzen. Genießen Sie unser Wanderplus - den gratis Wanderbus! Zwei Mal in der Woche werden unsere Gäste abgeholt und zu den Naturjuwelen hingeführt. Unsere Naturparkranger

begleiten die Wanderungen und geben ihr Wissen und ihre Geschichten weiter. Der Mühlner See ist auch ein sehr schönes Fischerdomizil mit Hecht, Zander, Wels, Karpfen & Co.

In unserem Wanderdorf am Zirbitzkogel in der Obersteiermark wollen wir Familien mit Kindern einen besonders schönen Urlaub bereiten. Am Campingplatz gibt es einen Spielplatz mit Riesenschaukel, Rutsche, ein Piratenschiff, weiters ein Volleyballfeld, Tischtennis und einen Streichelzoo mit Hasen und Zwergziegen.

In den Sommerferien erwarten die Kleinen jede Woche verschiedenste Aktivitäten, wie eine Kinderolympiade, Steckerlbrot grillen, filzen und Kinderschminken. Ein Reiterhof ist in 5 Autominuten sehr gut erreichbar. In der näheren Umgebung gibt es tolle Erlebniswanderungen für Familien und

Ausflugsziele wie die Graggerschlucht mit Wasserfall, das Hans im Glück Wandermärchen, das mystische Hörfeld Moor, die Burgenstadt Friesach oder das Benediktinerstift St. Lambrecht.

Zu mieten: Ferienhaus am See für 6 Personen. Kulinarium-Tipp: Genießen Sie Bio-Zirbitzlam-Produkte von unserem Bio-Schafbauernhof. Bei uns erhältlich: Lammkoteletts, -schnitten oder Steaks für Ihren Campinggrill.

Neu: Die Moos-Wiesen-Wald-Runde mit Naturspielplatz.



## EN 1 CAMP SITE WITH AUSTRIAN HIKING QUALITY SEAL, NATURE & HIKING PLEASURE, SWIMMING & FAMILY FUN, NATURE PARK REGION & FISHING SPOT.

Inviting family camp site at the foot of Mount Zirbitzkogel (2,396m, Seetal Alps), directly at the idyllic swimming lake (up to 26°C). Generously laid out with top sanitary facilities.

In the cosy inn with sun terrace, we pamper you with fresh breakfast rolls, home-made snacks, pizzas, sundaes, cosy kettle goulash and barbecue evenings! We offer hikes with the host as a guide and various children's activities.

We are located directly at the hiking, Nordic Walking & mountain biking trail network of the nature park region Zirbitzkogel-Grebenzen.

Beautiful fishing spot! Playground, volley ball, table tennis and petting zoo at the site. Horse ranch accessible in 5 minutes by car. Many day trip destinations in immediate vicinity (Graggerschlucht canyon with waterfall, "Hans in Luck" hiking fairy tale, St. Lambrecht Monastery, Friesach,...).

For rent: Holiday house at the lake for 6 people.

Culinary tip: Enjoy organic Zirbitz lamb products from our organic sheep farm. We offer: Lamb cutlets, slices or steaks for your barbecue.

## NL 1E CAMPING MET HET OOSTENRIJKSE WANDELKEURMERK.

Genieten van natuur & wandelen Waterpret & plezier voor het hele gezin Natuurpark & paradijs voor vissers Familiecamping met hartelijkheid aan de voet van de Zirbitzkogel (2.396 m, Seetaler Alpen), direct aan een idyllisch zwemmeer (tot wel 26°C).

Onze camping is ruim opgezet met TOP-sanitaire voorzieningen. In het gezellige restaurant met zonneterras kunt u genieten van verse broodjes, zelfgemaakte gerechten, snacks, pizza's en ijs; gezellige goulash- en barbecueavonden!

De gastfamilie verzorgt persoonlijk begeleide wandelingen; diverse kinderactiviteiten. Camping direct aan wandel-, nordic walking- & mountainbikeroutes in het natuurpark van de Zirbitzkogel-Grebenzen. Speeltuin, volleybal, tafeltennis en kinderboerderij op de camping. Manege en 5 auto-minuten. Talrijke mogelijkheden tot uitstapjes in de directe omgeving (abdij St. Lambrecht, Friesach,...). Honden welkom.

Te huur: Vakantiehuis aan het meer voor 6 personen.

Culinaire tip: geniet van biologische producten van het Zirbitz-lam. Bij ons verkrijgbaar: karbonade, schijfjes of steaks van lamsvlees voor uw barbecue.

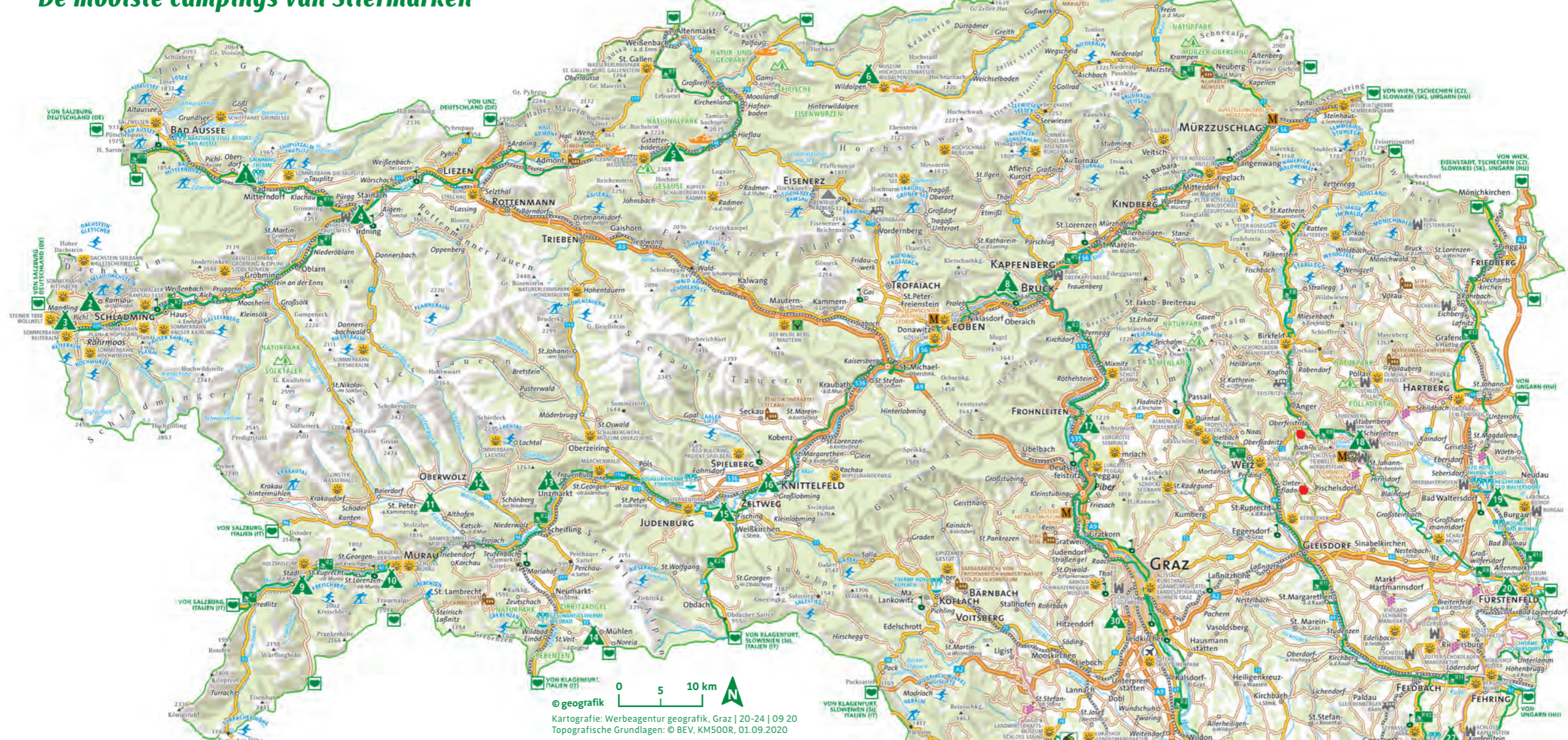




# Die schönsten Campingplätze in der Steiermark

## The most attractive campsites in Styria

### De mooiste campings van Stiermarken



- 1 Camping Grimmingsicht
- 2 Camping Ramsau Beach
- 3 Reiteralm Camping
- 4 Camping im Dörf anno 1873
- 5 Campingplatz Forstgarten
- 6 Camping Wildalpen
- 7 Camping Erlaufsee
- 8 Camping & Raddörf Oberaich
- 9 Camping da Bräuhauser
- 10 Camping Olachgut
- 11 Camping Bella Austria
- 12 Camping Rothenfels
- 13 Camping Unzmarkt-Frauenburg
- 14 Camping am Badesee
- 15 50plus Campingpark Fischen
- 16 Camping Murinsel
- 17 Camping Lanzaierhof
- 18 Camping Stubenberg am See
- 19 Thermenland Camping - Bad Waltersdorf
- 20 Thermen Land Camping - Fürstenfeld
- 21 Naturpark - Weinbergcamping Sausalerland
- 22 Weinland Camping Gleinstätten
- 23 Sulmtal Camping
- 24 Winzerhof Camping Strablegg
- 25 Campingplatz Leibnitz
- 26 Camping Sulmsee
- 27 Camping im Thermen- und Vulkanland Bairisch Kölldorf
- 28 Camping am Röksee
- 29 Camping der Parktherme Bad Radkersburg
- 30 Reisemobil-Stellplatz Graz
- 31 Reisemobil- & Wohnwagen-Stellplatz Mureck

### ZEICHENERKLÄRUNG / KEY TO THE MAP / VERKLARING SYMBOLEN

#### Thema / Points of Interest / Thema

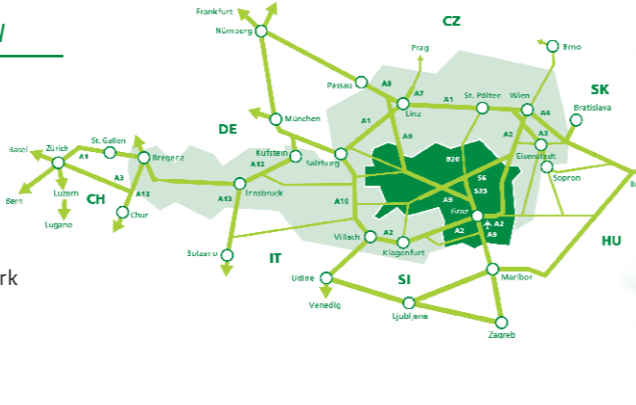
- Therme, Heilbad / Spa / Thermen, Thermaalbad
- Schigebiet / Skiing Resort / Skigebied
- Langlaufgebiet / Cross-country Skiing / Langlaufgebiet
- Stift, Kloster, Kirche / Church, Abbey / Sticht, klooster, kerk
- Schloss, Burg / Castle, Statley Home / Kasteel, burcht
- Golfplatz / Golf Course / Golfterrein
- Rafting / Rafting / Rafting
- Zugerlebnis / Oldtimer Train / Treinbelevenis
- Museum / Museum / Museum
- Besonders sehenswert, Ausflugsziel / Worth Seeing / Uitstap, bezienswaardigheden
- Tierpark / Animal Park / Dierenpark
- Nationalpark, Naturpark / National Park, Nature Park / Nationaal Park, natuurpark
- Flughafen / Airport / Luchthaven
- Weinstraßen / Wine Routes / Wijnroutes
- Apfelstraße / Apple Route / Appelroute
- Ölspur / Oil Trail / Oliespoor

#### Themenstraßen / Themed Routes / Themroutes

- Weinstraßen / Wine Routes / Wijnroutes
- Apfelstraße / Apple Route / Appelroute
- Ölspur / Oil Trail / Oliespoor

#### Radwege / Cycling Routes / Fietspaden

- R1 Sulmtalradweg / Sulmtal Bike Route/ Fietspad langs de Sulm
- R2 Murradweg / Mur Bike Route / Fietspad langs de Mur
- R5 Mürztalradweg / Mürztal Bike Route / Fietspad door Mürztal
- R7 Ennsradweg / Ennstal Bike Route / Fietspad door Ennstal
- R8 Feistritzalradweg / Feistritzal Bike Route / Fietspad door Feistritzal
- R11 Raabtalradweg / Raabtal Bike Route / Fietspad door Raabtal
- R12 Thermenradweg / Thermen Bike Route / Fietspad-Thermen
- R26 Zirbenlandradweg / Zirbenland Bike Route / Fietspad door Zirbenland
- R45 Gleichenberger Radweg / Gleichenberg Bike Route / Fietspad Gleichenberg
- R19 Salzkammergutradweg / Salzkammergut Bike Route / Fietspad door Salzkammergut



© geografik  
 Kartografie: Werbeagentur geografik, Graz | 20-24 | 09 20  
 Topografische Grundlagen: © BEV, KM500R, 01.09.2020





## 50PLUS CAMPINGPARK FISCHING

Fam. Pfandl  
A-8741 Weißkirchen, Fischening 9  
T +43 3577 82284  
info@camping50plus.at  
www.camping50plus.at  
geöffnet / open: 15.4. - 15.10.

4,8 ★★★★★

It. 248 Bewertungen / rankings / beoordelingen

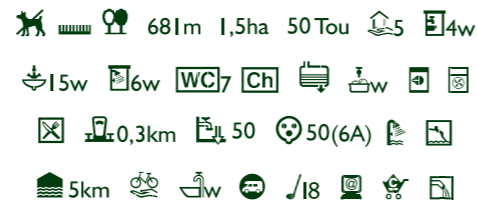


Foto: Wolfgang Spekner



Foto: Tom Lamm



Foto: Tom Lamm



Foto: KK

# 50plus Campingpark Fischening Weisskirchen im Zirbenland

Camping50plus ist die Spezialisierung des Angebotes und der Anlagen auf Camper ab dem 50. Lebensjahr. Seit 20 Jahren setzt die Familie Pfandl aus Fischening auf diese außergewöhnliche Zielgruppe. Hoher Anspruch auf Qualität, viel Ruhe und die Liebe zu Aktivitäten in der Natur zeichnen die 50plus-Gäste aus.

**DE** Lassen sie sich von der Natur verwöhnen und genießen Sie das herrliche Bergpanorama rund um den Platz. Familiär geführt mit besonderem Charme, gemütlicher Atmosphäre und persönlicher Betreuung. Die **100m<sup>2</sup> - 130m<sup>2</sup> Komfortstellplätze** sind alle mit Kanal-, Wasser-, Strom- und Kabel-TV Anschluss ausgestattet. Rund um den Campingpark: Ein herrliches **Radfahr- und Wandergebiet** - von ganz einfach bis hin zu mittelschweren Touren reicht das Angebot. Ein herrlicher Platz um aktiv zu entspannen ist unser **vollbiologischer Schwimmteich** umgeben von einem Naturgarten. **DCC Europa- Preisträger 2015**, ADAC + ANWB Auszeichnung für Platz und Sanitäreinrichtungen, **platzeigenes Gasthaus**, viele Ausflugsmöglichkeiten, eigener Zirbenland Reiseführer, geführte Radtouren, gemeinsame Wanderungen, Grillabende mit Livemusik.

Der 50plus Campingpark in Fischening ist die perfekt Mischung aus genüsslichem Ausspannen und trotzdem mit der Welt verbunden zu sein. Wenn man möchte, kann man das **gratis W-Lan** den ganzen Tag über für die gesamte Urlaubsdauer nutzen und so immer mit der Familie und Freunden zuhause in Kontakt bleiben beziehungsweise auch über das Weltgeschehen informiert sein.

Doch nicht nur das Internet macht den Unterschied: Am Sanitärgebäude hat man auch die Möglichkeit, persönlich zusammengestellte Radrouten auszudrucken oder auf dem eigens für die Gäste eingerichteten **Kräutergarten** Salbei, Basilikum und Rosmarin zu ernten, um die Urlaubsgerichte zu verfeinern. **Wöchentliche Grillabende** und viele von der Familie Pfandl ausgewählte Veranstaltungstipps runden das Angebot ab.

All das wird umringt von der majestätischen Bergwelt der Seetaler Alpen mit dem Zirbitzkogel als meist bewandertsten Berg der Ostalpen. Aktuelle Urlaubsangebote und Online-buchen unter [www.camping50plus.info](http://www.camping50plus.info)

### TOPTIPPS:

- Radknotensystem
- Nimm's Radl Murtal
- Komfort Ferienwohnungen am Platz
- GRATIS Wifi Internet
- Camping Card ACSI
- 360 Grad Tour auf der Homepage
- Ab 2017 keine Hunde mehr erlaubt!
- E-Bike Verleih



### EN THE OFFERS AND FACILITIES OF CAMPING50PLUS CATER TO CAMPER AGED 50 AND OLDER.

Let nature pamper you and enjoy the magnificent mountain panorama surrounding the site. Family-run and offering special charms, cosy atmosphere and personal service.

Our comfort pitches **100-130m<sup>2</sup>** in size are equipped with sewage, water, power and cable TV hook-ups. Around the camping park: a **splendid cycling** and hiking area offering everything from easy to moderate tours.

New: our fully **ecological swimming pond** surrounded by a natural garden - a great place to actively relax.

**ADAC & ANWB award** for site and sanitary facilities, European champion of the German Camping Club 2015, on-site inn, many day trip possibilities, wine tasting, guided cycle tours, cider tavern visits, joint hikes, **barbecue evenings** and Nordic Walking tours. Latest holiday offers at [www.camping50plus.at](http://www.camping50plus.at)

### TIPS:

- free wireless internet
- new cycling signs system
- e-bike rental
- Camping Card ACSI
- no dogs

### NL CAMPING 50 PLUS BIEDT EEN TOTAALPAKKET VOOR KAMPEERDERS VANAF 50 JAAR.

Laat u zich verwennen door de natuur en geniet van het schitterende bergpanorama rondom de camping.

Een informele camping met een bijzonder charme, een gezellige sfeer en persoonlijke aandacht. Alle comfortplaatsen van **100-130 m<sup>2</sup>** beschikken over een kanaal-, water-, stroom en kabel-tv-aansluiting, gratis WIFI. Rondom de camping vindt u een **heerlijk fiets- en wandelgebied**, waar u de keus hebt tussen lichte tot middelzware tochten. Nieuw is onze geheel **biologische zwembijver** omgeven door een natuurtuin, een heerlijke plek waar u zich actief kunt ontspannen. DCC Europa-award 2015, Onderscheiden door ADAC + ANWB voor terrein en sanitaire voorzieningen, eigen restaurant, vele mogelijkheden tot uitstapjes wijnproeverij, fietstochten met gids, bezoek aan wijnschenkerij, groepswandelingen en **barbecueavonden**. Actuele informatie op [www.camping50plus.at](http://www.camping50plus.at)

Laat u zich verwennen door de natuur en geniet van het schitterende bergpanorama rondom de camping. Een informele camping met een bijzonder charme, een gezellige sfeer en persoonlijke aandacht. Alle comfortplaatsen van **100-130 m<sup>2</sup>** beschikken over een kanaal-, water-, stroom en kabel-tv-aansluiting, gratis WIFI. Rondom de camping vindt u een **heerlijk fiets- en wandelgebied**, waar u de keus hebt tussen lichte tot middelzware tochten. Nieuw is onze geheel **biologische zwembijver** omgeven door een natuurtuin, een heerlijke plek waar u zich actief kunt ontspannen. DCC Europa-award 2015, Onderscheiden door ADAC + ANWB voor terrein en sanitaire voorzieningen, eigen restaurant, vele mogelijkheden tot uitstapjes wijnproeverij, fietstochten met gids, bezoek aan wijnschenkerij, groepswandelingen en **barbecueavonden**. Actuele informatie op [www.camping50plus.at](http://www.camping50plus.at)

### TIPS:

- Fietskoppunten netwerk
- Camping Card ACSI
- geen honden
- e-bike verhuur



Foto: Tom Lamm



Foto: Tom Lamm



Foto: Wolfgang Spekner



Foto: KK





### CAMPING MURINSEL

A-8734 Großlobming, Teichweg 1

T +43 664 3045045

office@camping-murinsel.at

www.camping-murinsel.at

geöffnet / open: 1 Woche vor Ostern /  
1 week before Easter / voor Pasen - 31.10.

ansonsten vorreservieren / otherwise  
reservation / anderszins reserveren

4,9 ★★★★★

It. 394 Bewertungen / rankings / beoordelingen

630m 5,3 ha 50 Dau 50 Tou



# Camping Murinsel Großlobming

Ein Platz der etwas anderen Art.

An einem Naturteich mit Trinkwasserqualität liegt der ideale Campingplatz für Radfahren, Wanderer, Mountainbiker und Hundebesitzer. Zentraler Ausgangspunkt um die Steiermark kennenzulernen.

**DE** Gäste, die einen erholsamen Urlaub in einem exklusiven und ruhigen Ambiente verbringen wollen, sind im Campingpark Murinsel genau richtig.

Auf einem über 50.000m<sup>2</sup> großen, eingezäunten Areal wurden nur 100 Stellplätze errichtet, fast alle mit Strom, Wasser und Abwasser. Genug Platz für jeden Camper, um die Seele baumeln lassen zu können.

Im Zentrum unseres Platzes liegt unser Herzstück, der 1,5 ha große Teich mit Trinkwasserqualität. Umringt von großen Stellplätzen mit Blick auf das Wasser haben Sie die Möglichkeit, Ihren Urlaub in einer wunderschönen, traditionsreichen Urlaubsregion zu verbringen.

Zusätzlich lädt die natürliche alte Vegetation zum Entspannen ein. Die liebevoll gestalteten Versorgerhäuser und

ein großer Aufenthaltsraum stehen den Gästen ebenfalls zur Verfügung. Für die Kinder gibt es einen Spielplatz und eine Lesecke mit Spielen und Büchern zum Ausleihen.

Von Mai bis September verwöhnen wir Sie in unserem Restaurant mit steirischen, österreichischen und italienischen Spezialitäten sowie g'schmackigen Jausenangeboten, Großteiles in Bio Qualität.

In unserer Anlage befinden sich zwei moderne und hochwertig ausgestattete barrierefreie Sanitäreanlagen. Die Einrichtung ist durchdacht und besticht durch liebevolle Details. Warmwasserduschen sind kostenlos und Haartrockner sind vorhanden. Besonderen Wert legen wir auf Sauberkeit und Ordnung in unserer Campinganlage. Für Hunde gibt es einen eigenen Badebereich inkl. Hundedusche und eine

kleine Hundewiese. Viele Spazierwege direkt vom Campingplatz wo Hunde noch frei laufen können. Hund pro Nacht je nach Saison € 2,50-3,50.

Das uns umgebende Murtal bietet jede Menge an Aktivitäten und Sehenswürdigkeiten, ob in sportlicher oder kultureller Hinsicht.

Unser Campingplatz liegt direkt am Murradweg. Der Red-Bull-Ring mit seinen zahlreichen Events ist nur 5 km entfernt, und problemlos mit den von uns ebenfalls angebotenen Leihfahrrädern erreichbar.

Sonderangebote für einen längeren Aufenthalt finden Sie im Internet bzw. auf Anfrage. Dauercamping möglich. Auch in der Winterpause von 1. November bis eine Woche vor Ostern freuen wir uns auf Ihren Besuch, bitten jedoch unbedingt um Vorreservierung.



## EN A SLIGHTLY DIFFERENT SITE.

Located at a natural pond of drinking water quality, this camp site is ideal for cyclists, hikers, mountain bikers and dog owners as well as guests seeking relaxing holidays in an exclusive and tranquil atmosphere. Central starting point to explore Styria.

Only 100 pitches on a 50,000 m<sup>2</sup> fenced area. Nearly all of them with power, water and sewage hook-up. The original natural vegetation and a 1.5 ha pond invite one to relax. The lovingly designed supply houses with a big lounge, a restaurant and a children's playground is also available for the guests. There is a dedicated swimming area for dogs and a small dog park, including a dog shower. Dog/night: 2.50 to 3.50 Euros, depending on season.

The surrounding Mur River-Valley offers a lot of activities and sights. The campsite is on the Mur River cycle path. The Red Bull Ring with lots of events is in 5 km, bikes to rent.

Special offers for long stays can be found on the internet. Permanent camping is available. During the winter season from 1 November to 1 week before Easter we are also happy to welcome you, but kindly ask for a reservation.

## NL EEN CAMPING WAAR JE VAN OPKIJKT!

Aan een natuurvijver met water van drinkwaterkwaliteit ligt de ideale camping voor fietsers, wandelaars, mountainbikers en hondenbezitters. Hét uitgangspunt om Stiermarken te verkennen. Op het omheinde terrein met een oppervlak van maar liefst 50.000 m<sup>2</sup> zijn slechts 100 staanplaatsen gecreëerd, bijna alle voorzien met stroom, water en afvoer. Genoeg ruimte voor elke kamperder om optimaal van de rust te genieten.

Op het park met natuurlijke, oude begroeiing en een 1,5 ha grote vijver kunt u lekker tot rust komen. Ook de met zorg vormgegeven catering huizen met recreatieruimte, een restaurant en een speeltuin staan onze gasten ter beschikking.

Voor honden is er een eigen zwembad met douche en een klein hondenveld. Hond per nacht: 2,50 - 3,50 Euro (afhankelijk van seizoenen). In de directe omgeving er zijn fiets- en wandelpaden langs de Mur.

Speciale aanbiedingen voor een langer verblijf vindt u op onze internetpagina. Langdurig verblijf mogelijk. Van 1 november tot een week voor Pasen is ook en verblijf mogelijk, maar reserveren vooraf is noodzakelijk.







### CAMPING LANZMAIERHOF

A-8130 Frohnleiten, Ungersdorf 16

T +43 3126 2360

F +43 3126 4174

lanzmaierhof@gmail.com

www.frohnleiten.at

geöffnet / open: 1.4. bzw. Ostern / Easter /

Pasen- Ende Oktober/end of october

3,8 ★★★★★

lt. 10 Bewertungen / rankings / beoordelingen

420m 0,5 ha 27 Tou 3Dau 2km

2km

0,5km 10km 10km 10km

2km 10km 2km 15(10A)



# Camping Lanzmaierhof Frohnleiten

Mitten im Herzen der grünen Steiermark liegt dieser heimelige, von drei Seiten durch Hecken geschützte Platz mit Möglichkeiten für Ihren Campingurlaub auf einer gepflegten, idyllischen Wiese. Die Landeshauptstadt Graz ist 20 km südlich gelegen; der malerische Ortskern von Frohnleiten 5 km nördlich.

**DE** Auf einer zur Gänze naturbelassenen, gepflegten Wiese bietet dieser Ort unparzelliertes Camping, ohne mit Schatten zwischen Laub- und Obstbäumen.

Er ist sehr geschätzt als Ausgangspunkt für Wanderungen in der näheren und weiteren Umgebung, wo die Rote Wand, Drachenhöhle, Bärenschützklamm und Lurgrotte oder die lieblichen Hügel der Teichalm beliebte Ziele sind, sowohl für Genusswanderer mit Kindern als auch für sportlich Anspruchsvolle. Zentral gelegen bietet dieser Platz mehrere Möglichkeiten für Mountainbike-Touren direkt vom Platz aus.

Der Murradweg R2 führt ebenfalls direkt am Campingplatz vorbei und ermöglicht abwechslungsreiche Etappen, auch für Familien mit Kindern auf schönen Flachstrecken. So steht einem

Radausflug nichts im Weg! Weiters gibt es Klettermöglichkeiten in der Nähe (Grazer Bergland). Für Freunde des Wassersports liegt ein Erlebnisfreibad mit zusätzlichen Fun-Events nur 500 m vom Platz entfernt.

Frohnleiten, der historische Ort nahe Graz mit einem als Fußgängerzone gestalteten Hauptplatz und idyllischem Park an der Mur, wird von Steiermark-Kennern zurecht „Perle des Murtales“ genannt. Der pittoreske Marktflecken ist ein lohnendes Ziel für die ganze Familie. Und natürlich liegt auch die Landeshauptstadt Graz mit ihrem unverwechselbar südlichen Charme und den reichhaltigen Kulturaktivitäten in greifbarer Nähe.

Frohnleiten: „Entente Floral-Sieger 2000 – Schönste Blumenstadt Europas“. Auch Kunst und Kultur haben in Frohnleiten einen ganz besonderen Stellenwert.

Das ganze Jahr hindurch gibt es die Möglichkeit, zahlreiche kulturelle Events – vom Musikfrühling über Theater, Ausstellungen und Lesungen bis hin zu Festen im Sommer mit Volksmusik und Tanz sowie Konzerte von Blasmusik bis Jazz zu besuchen.

**EN** PROTECTED ON THREE SIDES BY HEDGES, THIS COSY SITE IS LOCATED IN THE MIDDLE OF STYRIA'S GREEN HEART.

A fully natural, well-groomed meadow, this site offers camping without pitches, with or without shade between deciduous and fruit trees.

It is a famous starting point for hikes to the close and more distant surroundings, to Mount Rote Wand, Drachenhöhle cave, Bärenschützklamm canyon and Lurgrotte grotto or Teichalm's lovely hills.

Several signposted mountain bike routes start directly at the site; many mountain climbing options in the area (hill country of Graz). Outdoor adventure pool with add. fun events just 500 m from the site.

Frohnleiten, the historical city close to Graz, is rightly called the „pearl of the Mur Valley“ by Styria experts. The pretty market town is a worthwhile destination for the entire family. Furthermore, the provincial capital of Graz nearby offers visitors unique southern charms and manifold cultural activities.

Frohnleiten: Entente Floral winner 2000 - Prettiest Floral Town in Europe. Various cultural events.

**NL** IN HET HART VAN DE GROENE DEELSTAAT STIERMARKEN LIGT DEZE GEZELLIGE, AAN DRIE KANTEN DOOR HEGGEN AFGESCHERMDE KAMPEER-PLAATS.

Naast een natuurlijk aangelegd, verzorgd grasveld vindt u hier ongenummerde plaatsen, met of zonder schaduw tussen loof- en fruitbomen.

De camping is een prima uitgangspunt voor wandeltochten in de nabije en verdere omgeving (Rote Wand, Drachenhöhle, Bärenschützklamm, Lurgrotte, de idyllische heuvels van de Teichalm).

Volop keus, zoals de gemarkeerde mountainbike-routes direct vanaf de camping; in de buurt volop mogelijkheden voor klimmers (Grazer Bergland). Er is op slechts 500 m van de camping een openluchtzwembad met vele leuke activiteiten.

Frohnleiten, het historische stadje vlakbij Graz, wordt door kenners van Stiermarken terecht 'Parel van het Murtal' genoemd. Een bezoekje aan dit pittoreske stadje is een leuk uitstapje voor het hele gezin.

De hoofdstad van Stiermarken, Graz met zijn unieke zuiderse charme en zeer gevarieerde cultuuraanbod ligt naast de deur. Frohnleiten: Winnaar van Entente Floral 2000 - Mooiste bloemenstad van Europa. Talrijke culturele evenementen.







### CAMPING STUBENBERG AM SEE

A-8223 Stubenberg am See, Buchberg 85  
 T +43 3176 8390-0, +43 664 4354007  
 info@camping-stubenberg.at  
 www.camping-stubenberg.at  
 geöffnet / open: 1.1. - 31.12.

2,5 ★★☆☆☆

lt. 21 Bewertungen / rankings / beoordelingen

380m 4 ha 80 Dau 75 Tou



Foto: Tom Lamm



Foto: Tom Lamm



Foto: Tom Lamm



Foto: Tom Lamm

# Camping Stubenberg am See

## Willkommen bei Camping & Gasthof Steinmann

Inmitten der grünen Oststeiermark, nur wenige Gehminuten vom Stubenbergsee entfernt, liegt der Campingplatz und Gasthof Steinmann. Er besticht durch seine wunderschöne Lage am Waldrand und bietet allen Gästen, trotz zentraler Lage, Ruhe und Erholung das ganze Jahr hindurch.

**DE** Seit 1976 wird die Campinganlage von der Familie Steinmann geführt und ist Garant für Ihre schönsten Tage im Jahr, die Sie mit Ihren Liebsten verbringen möchten.

Spaß und Unterhaltung ist hier bereits vorprogrammiert. Im familieneigenen Gasthof können Sie Ihren Gaumenfreuden freien Lauf lassen und der angrenzende Kindererlebnispark lässt jede Langeweile verschwinden und sorgt für angenehme Unterhaltung aller Gäste.

Unsere Urlauber genießen ein vielfältiges Angebot rund um den Stubenbergsee, der in 300 m Entfernung Wasserspaß mit 40 Hektar Wasserfläche und 15 Hektar Grün- und Liegefläche bietet.

Der Kindererlebnispark Steinmann grenzt direkt an das Campingplatzgelände und ist immer wieder eine Attraktion für jedes

Kind. Während sich Ihre Kleinsten auf der Riesenrutsche austoben oder mit den Elektro-Carts ihre Runden drehen, können Sie sich im Kiosk mit Kaffee, Erfrischungen und kleinen Imbissen entspannt zurücklehnen und unterhalten.

Auch Motorrad-Freunde kommen hier nicht zu kurz. Die Lage bietet sich idealerweise als Ausgangspunkt für Ihre schönsten Touren durch die Oststeiermark an und nachts, während Ihr Motorrad im überdachten und versperrbaren Abstellplatz sicher untergebracht ist, können Sie ruhig und getrost schlafen.

### Der Campingplatz:

Der am Waldrand angrenzende ganzjährig, geöffnete Campingplatz, ist mit unterschiedlich hohen Bäumen bepflanzt und nur wenige Gehminuten vom Stubenbergsee entfernt. Das terrassenförmig

angelegte Wiesengelände erstreckt sich über 4,2 Hektar und wird durch niedrige Buschreihen in die einzelnen Standplätze unterteilt.

Unser Campingplatz zeichnet sich durch eine komfortable Sanitärausstattung inklusive rollstuhlgerechter Toilette, Warmdusche und Waschbecken aus. Frisches Frühstück bieten wir Ihnen in unserem Restaurant täglich ab 7.30 Uhr an.

In unmittelbarer Nähe befindet sich der Gewerbepark Stubenberg, wo Ihnen ein Lebensmittelmarkt, ein Drogeriemarkt, ein Friseur und ein Schönheitsstudio zur Verfügung stehen.

## EN WELCOME AT CAMPING & GASTHOF STEINMANN!

Steinmann Camp Site and Inn is located in the middle of green eastern Styria, just a few minutes' walk from Lake Stubenberg. Its appeal is its beautiful location at the edge of the forest and despite its central location offers all its guests year-round tranquillity and relaxation.

The Steinmann family has been running this camp site since 1976 and guarantees that the days spent there with your family will be the most enjoyable of the year.

Fun and entertainment are inevitable. The family-run inn offers everything your palate desires and the adjacent children's adventure park makes all boredom disappear and provides pleasant changes to all guests.

Bikers also get their money's worth. The site's location make it a perfect starting point for breathtaking tours through eastern Styria. Its roofed and lockable parking area lets you sleep well, knowing your bike is safe.

## NL WELKOM BIJ CAMPING & RESTAURANT STEINMANN!

Midden in het groene Oost-Stiermarken, slechts een paar minuten lopen van de Stubenbergsee, ligt camping en restaurant Steinmann. De camping overtuigt door de prachtige ligging aan de rand van het bos en biedt het hele jaar door alle gasten, ondanks de centrale ligging, rust en ontspanning. Sinds 1976 is de camping in het bezit van de familie Steinmann en staat garant voor uw mooiste dagen van het jaar die u met uw naasten wilt doorbrengen. De terrasvormig aangelegde weiden beslaan 4,2 hectare. De afzonderlijke standplaatsen worden door laag struikgewas afgescheiden. De camping beschikt over comfortabele sanitaire voorzieningen, geschikt voor mensen met een rolstoel. Plezier en vermaak zijn hier voorgeprogrammeerd. In het eigen restaurant kunt u heerlijk eten en in het naburige kinderpark is er geen plaats voor verveling. Hier worden alle gasten bezighouden.

Ook motorliefhebbers komen hier niet te kort. De ligging is een ideaal vertrekpunt voor prachtige tochten door Oost-Stiermarken. 's Nachts kan uw motor veilig worden ondergebracht in een overdekte en afgesloten ruimte, zodat u met een gerust hart kunt gaan slapen.



Foto: Tom Lamm



Foto: Tom Lamm



Foto: Tom Lamm



Foto: Tom Lamm









## THERMEN LAND CAMPING FÜRSTENFELD

A-8280 Fürstenfeld, Badgasse 3  
T +43 3382 54940, +43 664 1799393  
info@camping-fuerstenfeld.at  
www.camping-fuerstenfeld.at  
geöffnet / open: 1.4. - 15.11.

4,4 ★★★★★

lt. 20 Bewertungen / rankings / beoordelingen

173m 4 ha 34 Dau 50 Tou



Foto: Tom Lamm

# Thermen Land Camping Fürstenfeld

Abseits vom Trubel und Lärm des Alltags und dennoch mitten im oststeirischen Thermenland. So ideal liegt der Thermenland Campingplatz Fürstenfeld. Er ist ein optimales Ziel für Individualcamper wie für den Familienurlaub in freier Natur.

**DE** Auf zwei Seiten vom idyllischen Buchwald, an der dritten Seite von der ruhig dahinfließenden Feistritz umschlossen, öffnet sich der Platz schließlich zum Freibad der Stadt Fürstenfeld mit seinen vielfältigen Freizeit- und Erholungsmöglichkeiten.

Der Campingplatz Fürstenfeld ist ein optimales Ziel für Individualcamper wie für den Familienurlaub in freier Natur. Der Campingplatz verfügt über neue modernst um- und ausgebaute behindertengerechte Dusch-, Wasch- und Toilettenanlagen sowie große Einzelwaschkabinen. Weiters gibt es einen extra Waschräum mit 2 Waschmaschinen und Trockner, Babywickeltisch und Wanne. Der gesamte Sanitärbereich ist barrierefrei.

Im Zuge unseres großen Umbaus wurde außerdem der Aufenthaltsraum neu gestaltet, damit sich unsere Gäste

besonders wohl fühlen. Unsere Küche ist mit Kochmöglichkeiten, Mikrowelle, Kaffeemaschine, Kühl- und Gefrierschrank ausgestattet. Stromkästen sind ausreichend vorhanden und mit 16 Ampere abgesichert. W-LAN ist fast am ganzen Platz verfügbar und kostenfrei. Gerne verwöhnen wir Sie auch mit einem Frühstück.

Der direkte eigene Zugang zum größten Freibad Europas, der kostenlos ist, schließt jeden störenden oder gefährlichen Kontakt mit Straßenverkehr aus.

Fürstenfeld ist umgeben von Thermalbädern: Die Therme Loipersdorf ist die größte Therme Österreichs, die Hundertwasser Therme Bad Blumau und die Heiltherme Bad Waltersdorf, welche bei schlechtem Wetter zum

Entspannen einladen. Alle diese Thermen sind im Umkreis von ca. 9 bis 15 km zu erreichen. Und wer Abwechslung von Ruhe und Erholung sucht, wird sie im Fürstenfelder „Bermuda - Dreieck“ finden. Damit Sie unser oststeirisches Hügelland besser kennen lernen, organisieren wir gerne für Sie Radtouren, Nordic Walking Touren, Buschenschankwanderungen, Grillabende, Ausflüge und Stadtführungen.

Auch darf ein Besuch bei unseren Buschenschänken nicht fehlen. Bei oststeirischem Wein und guter Gause fühlen Sie sich sicher wohl. Also, auf nach Fürstenfeld ...



Foto: Tom Lamm



Foto: Tom Lamm



Foto: Tom Lamm

**EN** AWAY FROM THE EVERYDAY HUSTLE AND BUSTLE AND STILL IN THE HEART OF THE EASTERN STYRIAN SPA COUNTRY.

Thermenland Camp Site Fürstenfeld is ideally located. Surrounded on two sides by the idyllic Buchwald forest and on the third side by the calm Feistritz River, the site opens up to the City of Fürstenfeld's open-air pool with its manifold leisure and recreation options.

Fürstenfeld Camp Site is an optimum destination for both individual campers and family holidays in the open nature. Thanks to its free direct access to Europe's largest open-air pool, one is spared annoying and dangerous exposure to road traffic. New an modern sanitary facilities, new lounge. Breakfast is also available.

Those looking for tranquillity and recreation will find both in Fürstenfeld's „Bermuda Triangle“. To make you more familiar with our eastern Styrian hills, we gladly organise cycle tours, mountain bike tours and Buschenschank wine bars hiking tours as well as barbecue evenings.

You shouldn't miss visiting one of our Buschenschank wine bars. With eastern Styrian wine and good snacks, you will surely get your money's worth. Well, off to Fürstenfeld then ...

**NL** VER WEG VAN DE DRUKTE EN HET LAWAAI VAN HET LEVEN VAN ALLEDAG EN TOCH MIDDEN IN HET THERMENLAND IN OOST-STIERMARKEN.

De camping Fürstenfeld in het Thermenland heeft een ideale ligging. Aan 2 kanten het idyllische beukenbos, aan de derde zijde loopt rustig de Feistritz. Aan het terrein grenst het openluchtzwembad van de stad Fürstenfeld met diens veelzijdige vrijetijds- en recreatiemogelijkheden. De familiecamping Fürstenfeld is een optimaal doel voor individuele kampeerders, net als voor gezinnen die een vakantie in de vrije natuur willen doorbrengen. Nieuwe sanitaire installaties en receptie. Ontbijt verkrijgbaar.

De directe eigen toegang tot het grootste openluchtbad van Europa, dat gratis is, vermijdt het storende of gevaarlijke contact met het straatverkeer. En wie meer wil dan rust en ontspanning, gaat naar de Fürstenfelder „Bermuda-driehoek“. Opdat u ons heuvellandschap in Oost-Stiermarken beter leert kennen, organiseren wij graag fiets- en Nordic Walkingtochten, barbecue-avonden, uitstapjes en rondleidingen voor u. Ook een bezoekje aan ons wijnhuis mag niet ontbreken. Bij lokale wijn en een goede maaltijd voelt u zich vast en zeker op uw gemak. Dus op naar Fürstenfeld...



Foto: Tom Lamm



Foto: Tom Lamm



Foto: Tom Lamm



Foto: Tom Lamm





## NATURPARK WEINBERGCAMPING SAUSALERLAND

A-8444 Sankt Andrä im Sausal  
Höch 93  
T +43 664 75442905, +43 664 4457184  
uhlbeton@gmail.com  
geöffnet / open: 1.1. - 31.12.

5,0 ★★★★★  
lt. 4 Bewertungen / rankings / beoordelingen

600m 0,5 ha 15 Tou



Wlan kostenlos



# Naturpark Weinbergcamping Sausalerland Sankt Andrä im Sausal

Der kleine Campingplatz mit nur 15 Stellplätzen befindet sich in der Naturpark-Gemeinde Sankt Andrä im Sausal an der Sausaler Weinstraße auf einer Seehöhe von 600 Höhenmeter.

**DE** Die Anlage ist umgeben von Weingärten, urigen Buschenschänken und einem erlesenen Hotelrestaurant mit wunderschönem Ausblick. Ein beeindruckendes Panorama ist auch das Aushängeschild des Campingplatzes. Dieser wurde so angelegt, dass jeder Camper von seinem Standplatz aus das volle Panorama genießen kann.

In unmittelbarer Nähe befindet sich der Demmerkogel, die höchste Erhebung des Hügellandes, mit seinem Wahrzeichen, dem weltgrößten funktionstüchtigen Klapotetz, eine Aussichtswarte, eine Schmetterlingswiese und die Hubertusgrotte mit dem beliebten Weinlehrpfad. Für die vielen Besucher des steirischen Weinlandes und für Wanderer ist es ein Genuss, an den unzähligen preisgünstigen Buschenschänken Halt zu machen. In den teils uralten Winzerhäusern oder

unter einer Gartenlaube kann man bei einem guten Gläschen Wein und einer schmackhaften Jause die Schönheit der südsteirischen Toskana besonders genießen. Bekannt ist diese Region auch für die Kastanien- und Sturm-Stände entlang der Straßen im Herbst.

Unzählige Wanderwege stehen den Gästen zu Verfügung, aber auch Genuss-Radler und Radfahrer, die gefordert werden wollen, kommen im Sulmtal-Sausal nicht zu kurz. Auch Angler kommen voll auf ihre Kosten, denn mehrere Betriebe bieten die Möglichkeit zum Fischen.

Die nächstgelegenen Seen sind der Waldschacher See - 7 km entfernt - und der Sulmsee in 11 km.

Auf dem Campingplatz sorgt ein kleiner Pool im Sommer für Abkühlung und den

Gästen steht ganzjährig ein Whirlpool kostenlos zur Verfügung.

Weiters gibt es einen gemütlichen, rustikalen Aufenthaltsraum und eine Sauna, die jederzeit benutzt werden kann. Für gekühlte Getränke ist 24 Stunden lang gesorgt.



**EN** THE SMALL CAMPSITE WITH ONLY 15 PITCHES IS LOCATED IN THE NATURE PARK COMMUNITY OF SANKT ANDRÄ IN THE SAUSAL ON THE SAUSAL WINE ROUTE.

The complex is surrounded by vineyards, rustic Buschenschank wine bars and a fine hotel restaurant with a beautiful view. An impressive panorama is also the flagship of the campsite which is designed so that every camper can enjoy the full panorama from his pitch.

Nearby there is Mount Demmerkogel with its landmark, the world's largest functioning Klapotetz, a lookout, a butterfly meadow and the Hubertus gorge with the popular wine trail.

In sensibly priced Buschenschank wine bars you can enjoy the beauty of the southern Styrian Tuscany with a glass of wine and a tasty "Brettljause"-snack. There are many hiking trails and cycling routes, both easy and demanding, a paradise for fishing. The nearest lakes are the lake Waldschacher See (7 km) and the lake Sulmsee in 11 km.

During summer there is a small pool for refreshing at the campsite and in winter there is a Jacuzzi free of charge and a sauna. Furthermore, there is a cozy, rustic lounge. Refrigerated drinks are available 24 hours a day.

**NL** DE KLEINE CAMPING MET SLECHTS 15 STELPLAATSEN BEVINDT ZICH IN DE NATUURPARKGEMEENTE SANKT ANDRÄ IN DE SAUSAL AAN DE SAUSAL-WIJNRUTE.

Het complex is omgeven door wijngaarden en schilderachtige wijnhuizen. De attractie van de camping is een indrukwekkend panorama. De camping is zo ontworpen dat elke kampeerder vanuit zijn stand kan genieten van het volledige panorama.

In de directe omgeving is de Demmerkogel met zijn herkenningspunt, 's werelds grootste werkende Klapotetz, een uitkijktoren, een vlinderweide en de Hubertusgrotte met de populaire wijnroute.

In wijnhuizen kunt u genieten van de schoonheid van het Zuid-Stiermarkse Toscane met een goed glas wijn en een smakelijk hapje. Vele wandel- en fietspaden van eenvoudig tot uitdagend, vissersparadijs. De dichtstbijzijnde recreatiemerren zijn het meer Waldschacher See (7 km) en de Sulmsee in 11 km.

Op de camping is er een gezellige, rustieke lounge. Een klein zwembad zorgt in de zomer voor verkoeling, daarna is er een bubbelbad en een sauna. Gekoelde dranken zijn 24 uur per dag verkrijgbaar.







## WEINLAND CAMPING GLEINSTÄTTEN

A-8443 Gleinstätten 230  
T +43 3457 3344, +43 664 4431081  
info@weinland-camping.at  
www.weinland-camping.at  
geöffnet / open: 1.4. - 5.11.

4,6 ★★★★★

lt. 189 Bewertungen / rankings / beoordelingen



# Weinland Camping Gleinstätten im südsteirischen Weinland

In einer der südlichsten Ecken Österreichs- mitten im beliebten und für seine vielen Sonnenstunden bekannten Naturpark Südsteirisches Weinland findet man einen ganz besonderen Camping-Tipp: Direkt am Naturbadesee gelegen, bietet das Südsteirische Weinland-Camping besonders abwechslungsreiche Urlaubstage.

**DE** Der kleine, familiär geführte Platz bietet 40 Touristenstellplätze in schattigen und sonnigen Lagen. Der Naturbadesee (direkter Zugang!) verfügt über eine große Liegewiese, Beachvolleyball, Tischtennis, Kinderspielplätze und einen einladenden See-Pavillon.

Für Fischer steht ein eigener Fischteich mit reichlichem Besatz zur Verfügung. Direkt am Campingplatz führen Rad- und Wanderwege vorbei, die Sie durch das südsteirische Weinland geleiten - hin zu Buschenschänken, wo man bei Wein oder Traubensaft und der regional typischen Brettljause eine genussliche Pause einlegt.

Das Klima in der südlichen Ecke der Steiermark ist besonders mild und das Weinland ist bekannt für seine vielen Sonnentage. Man erlebt daher bis spät in den Herbst hinein schönste Urlaubstage.

Kulturell bieten sich die vielen Ausgrabungsstätten von der Keltenzeit bis zu den Römern zur Besichtigung an, sowie zahlreiche Schlösser und Museen. Zahlreiche Ausflugsmöglichkeiten in die nähere Umgebung.

Vielseitig ist dieses Land und beschaulich, eine Erholung für Körper und Seele.

Weinland Camping liegt 40 km südlich von Graz und ist 500 m vom Ortszentrum Gleinstätten entfernt. Diverse Gastronomie, Geschäfte und Hofläden sind bequem zu Fuß erreichbar.

Der Eintritt zum Badesee ist für Campinggäste frei, W-Lan steht allen Gästen zur Verfügung.

Vor- und Nachsaison:  
Mit ADAC-Campcard, CampingKey und ACSI-Card bezahlen Sie unseren Aktionspreis von 20 €, alles inklusive.

Direkte Busverbindung vom Campingplatz in die Landeshauptstadt Graz, komplett neues, beheiztes behindertengerechtes Sanitärgebäude, E-Autoverleih, E-Radverleih und Radverleih am Campingplatz.

Der gesamte Campingplatz ist barrierefrei. Gästetaxi für alle Campingurlauber.

Weitere Angebote finden Sie auf [www.weinland-camping.at](http://www.weinland-camping.at).



**EN** IN ONE OF AUSTRIA'S SOUTHERN-MOST CORNERS, EMBEDDED IN THE SOUTHERN STYRIAN WINE COUNTRY NATURE RESERVE RENOWNED FOR LOTS OF SUNSHINE ALL THE WAY INTO AUTUMN, LIES A VERY SPECIAL CAMPING TIP, LOCATED DIRECTLY AT THE NATURAL SWIMMING LAKE.

The small, family-run site offers 40 tourist pitches in shady and sunny spots. The natural swimming lake (direct access!) features a large sunbathing area, beach volleyball, table tennis, playgrounds, water slide and an inviting lake pavilion.

Anglers will find a separate fish pond with plenty of stock. Cycling and hiking paths run past the camp site and to Buschenschank wine bars inviting one to stop and enjoy wine or grape juice and the region's typical snacks. The wine country is known for its many days of sunshine right into autumn and its markedly mild climate. Culture: Visit Celtic and Roman exhibition sites, many castles and museums. Various possibilities for day trips. Bicycle rentals and guest taxi are available to all guests at the site.

Free admission to swimming lake for guests; Wi-Fi; off-season: Price with ADAC-CampCard and CampingKey: 20 Euros all incl.

**NL** IN ÉÉN VAN DE MEEST ZUIDELIJKE HOEKEN VAN MIDDEN-OOSTENRIJK, IN HET POPULAIRE EN OM DE VELE ZONUREN TOT LAAT IN DE HERFST BEKEND-STAADE WIJNLAND IN ZUID-STIERMARKEN VINDT MEN EEN HEEL BIJZONDERE CAMPING-TIP: DIRECT NAAST EEN NATUUR-RECREATIEMEER GELEGEN, BIEDT DE WEINLAND CAMPING IN ZUID-STIERMARKEN EEN HEEL AFWISSELENDE VAKANTIE.

De kleine camping in familiebezit biedt 40 toerplaatsen, zowel schaduwrijk als zonnig. Recreatiemeer (rechtstreeks toegankelijk, entree gratis voor gasten camping) met grote zonneweide, beach- volleybal, tafeltennis, kinderspeelplaatsen, waterglijbaan en gastvrij water-paviljoen. Vissers: eigen vismeer met goed visbestand. Direct langs de camping lopen fiets- en wandelroutes naar wijnhuizen, waar men met wijn of druiven-sap en de typisch regionale Brettljause een ontspannende pauze houdt. Taxi voor gasten.

Cultuur: opgravingsplaatsen uit de tijd van de Kelten tot de Romeinen bezichtigen, talrijke kastelen en musea. Veelzijdig en overzichtelijk is dit land, pure ontspanning voor lichaam en ziel. Voor- en naseizoen prijs met ADAC-CampCard en Camping Key € 20 alles incl., W-Lan voor gasten camping







**23**

**SULMTAL CAMPING**

A-8544 Pölfing-Brunn, Badstraße 20  
T +43 664 8546670,  
+43 664 9180167, +43 664 5338019  
office@amc-strohmeier.at  
www.amc-strohmeier.at  
geöffnet / open: 1.1. - 31.12.

3,9 ★★★★★

It. 10 Bewertungen / rankings / beoordelingen

320 m 0,6 ha 6 Dau 30 Tou

(CEE) I6A 200 m ADAC



# Sulmtal Camping

## Pölfing-Brunn

Urlaub im steirischen Schilcherland.  
Mitten im Grünen liegt der Campingplatz Sulmtal in Pölfing-Brunn mit einer Ferienanlage für die ganze Familie.

**DE** Eingebettet in die beschauliche Hügellandschaft der Weststeiermark vermittelt Sulmtal Camping & Apartments Natur und Ruhe. Die mit 36 parzellierten Stellplätzen überschaubare Anlage bietet ein hohes Maß an Komfort und Annehmlichkeiten und erfüllt so auch die Wünsche anspruchsvoller Camping-Gäste.

Die großzügig begrünten Stellplätze befinden sich auf flachem Wiesengelände. Haustiere sind erlaubt. Unsere modernsten Sanitärräume sind mit Fußbodenheizung ausgestattet. Duschen und Waschbecken verfügen über Warmwasser. Weiters stehen unseren Gästen auch eine Waschmaschine und Wäschetrockner zur Verfügung.

In direkter Umgebung zum Platz findet sich eine Vielzahl an Freizeitmöglichkeiten. So liegt der Campingplatz direkt an der Sulm wie auch am Kipferlbad, einer Naturbadeanlage mit eigenem Restaurant und großem Kinderspielbereich. Von dort gibt es auch einen Anschluss an den Sulmtalradweg, der von der Koralpe über Leibnitz bis Bad Radkersburg führt. Ein Tennisplatz befindet sich ebenfalls neben dem Platz.

Weiters sind Mobilhomes zur Vermietung verfügbar wie auch Apartments.

Frühstücksgebäck gibt es auf Bestellung vom regionalen Bäcker. Ein vielfältiges kulinarisches Angebot mit

hervorragenden steirischen Speisen und natürlich unseren steirischen Weinen erwartet Sie in den Buschenschänken und Gasthäusern der Umgebung.

Da wir auch einen Wohnwagen / Wohnmobil-Fachhandel haben, bieten wir Service-Tätigkeiten, Camping-Artikel, den Verkauf von Gasflaschen oder auch die Vermietung von Wohnwägen an.



**EN** HOLIDAYS IN STYRIA'S SCHILCHERLAND REGION. THIS CAMPGROUND IS SURROUNDED BY LUSH GREEN AND OFFERS A HOLIDAY CENTRE FOR THE ENTIRE FAMILY.

Nestled between the picturesque hills of Western Styria, Sulmtal Camping & Apartments spells nature and tranquillity. With a mere 36 subdivided pitches, the complex offers high standards of comfort and amenities, thus meeting the demands of even the most demanding campers. Spacious, green pitches in level grassy area Pets welcome. State-of-the-art sanitary facilities with floor heating. Hot water showers and wash basins. Washing machines and dryers. Many leisure time options are located in the immediate vicinity. The campground is located directly on the banks of the Sulm River and neighbours a natural swimming area with its own restaurant and large playground as well as a tennis court. Linked to the Sulm Valley bicycle trail which leads from Koralpe to Bad Radkersburg. Mobile homes and apartments for rent. Baked goods from local bakery for breakfast (on request). Varied culinary offerings at Buschenschank wine bars and inns in the surroundings.

We also offer specialised trailer / mobile home retail sales as well as maintenance, camping items, gas bottle sales and trailer rental.

**NL** VAKANTIE IN HET KENMERKENDE SCHILCHERLAND. MIDDEN IN DE NATUUR LIGT DEZE CAMPING MET EEN VAKANTIECOMPLEX VOOR HET HELE GEZIN.

Tussen het rustgevende heuvelslandschap in het westen van Stiermarken vindt u bij Sulmtal Camping & Appartments natuur en rust. Met slechts 36 afgeschermdde stelplaatsen biedt het complex hoog comfort met alles voor een ontspannend verblijf en beantwoordt zo ook aan de wensen van veeleisende kampeeders. Royale stelplaatsen op een vlakke weide. Huisdieren toegestaan. Uiterst moderne sanitaire voorzieningen met vloerverwarming. Douches en wastafels met warm water. Wasmachine en droger. In de directe omgeving vindt u diverse vrijetijdsbestedingen. De camping ligt meteen aan het riviertje de Sulm en een natuurlijke zwemplaats met eigen restaurant en een grote kinderspeelplaats plus tennisbaan. De fietsroute Sulmtalradweg ligt voor de deur en gaat van de Koralpe tot naar Bad Radkersburg. U kunt hier campers en appartementen huren. Brood voor het ontbijt bestelt u bij de plaatselijke bakker. Gevarieerd culinair aanbod in de typische wijnbars en restaurants in de omgeving.

We beschikken ook over een vakhandel voor caravan en camper en bieden service, kampeerartikelen, gasflessen of verhuur van een caravan aan.







**24**

**WINZERHOF CAMPING  
STRABLEGG**

Narrath 10, A-8452 Großklein  
T +43 3456 2326, +43 664 2837128  
urlaub@strablegg.at, www.strablegg.at  
geöffnet / open: 1.1. - 31.12.

noch keine Bewertungen /  
no ranking / geen beoordeling

320m 10 Tou



# Winzerhof Camping Strablegg Großklein

Wenn Sie Ihren Urlaub auf eine andere Art erleben wollen, finden Sie am Familienbetrieb Winzerhof Camping Strablegg in der „Südsteirischen Toskana“ ein unentdecktes Kleinod.

**DE** Eine Landschaft sanft hügelig und grün, ein Klima mild und sonnenverwöhnt lädt zum Radeln, Wandern und vielem mehr ein. Abschalten, entspannen, gemeinsam genießen!

Winzerhof Camping Strablegg liegt im Tal am Fuß des Weinberges, auf dem der Wein aus eigener Kelterung wächst. Von dort gibt es die Möglichkeit, direkt ins Wander- und Radwegenetz einzusteigen und so zu Fuß oder mit dem Rad Umgebung und Natur zu erkunden.

Die 10 Stellplätze liegen auf Schotter und Wiese am Naturbadeteich und Weingarten, mit vorhandenem Strom- und Wasseranschluss. Dusche, WC, Waschbecken, Sauna, kostenfreies W-Lan und weitere Extras stehen zur Verfügung.

Wir bieten weiters Urlaub am Bauernhof und für unsere Gäste als Kulinarik-Bauernhof selbstgemachte Spezialitäten aus unserer Region. Lassen Sie sich in unserem Aufenthaltsraum bei einem Frühstücksbuffet, einer steirischen Jaus'n, einem Achterl von unserem Qualitätswein oder einem warmen Abendessen kulinarisch verwöhnen.

Am hauseigenen Badeteich kann man sich entspannen und für die Kinder gibt es einen großen Spielplatz zum Austoben. Auch ins Thermenland ist es nicht weit und die Sportparks in der Nähe bieten die Möglichkeit, sich sportlich zu betätigen.

**EN** FOR THOSE WHO WANT TO ENJOY A DIFFERENT KIND OF VACATION, THERE IS AN UNDISCOVERED JEWEL AT THE FAMILY-RUN WINZERHOF (WINERY) CAMPING STRABLEGG IN THE „SOUTH STYRIAN TUSCANY“.

A gently rolling, green landscape and a mild and sun-drenched climate invite you to go cycling or hiking. Take a break, relax and enjoy!  
Winzerhof Camping Strablegg is located at the foot of the vineyard, where the wine grows for the own winery. It is situated directly at the hiking and cycling trails to explore environment and nature.

The 10 pitches are on gravel and meadow at the natural swimming pond and winery, with electricity and water-supply. Sanitary facilities with shower, toilet, sink, sauna. Free Wi-Fi and other extras available.

We also offer agri tourism ("holidays on the farm") and - as a culinary farm - home-made specialties from our region. Let yourself be treated in our lounge with a breakfast buffet, a typical Styrian snack, a glass of our quality wine or a dinner.  
There is a natural swimming pond to relax and for the children there is a large playground. Sports parks in the vicinity, thermal spas in about 50 kilometres.

**NL** ALS U UW VAKANTIE OP EEN ANDERE MANIER WILT ERVAREN, VINDT U EEN ONONTDEKTE SCHAT IN HET FAMILIEBEDRIJF WINZERHOF CAMPING STRABLEGG IN HET „ZUID-STIERMARKSE TOSCANE“.

Een zacht glooiend en groen landschap en een mild en zonnig klimaat nodigt u uit om te gaan fietsen en wandelen. Neem een pauze, ontspan, geniet!  
Winzerhof Camping Strablegg ligt aan de voet van de wijngaard, waar de wijn groeit, die wordt gevinifieerd in je eigen wijnmakerij. Directe toegang tot het wandel- en fietsnetwerk om de omgeving en de natuur te verkennen.

De 10 stelplaatsen liggen op grind en wei bij de zwembijver en wijngaard, met elektriciteit en water. Douche, toilet, wastafel, sauna, gratis Wi-Fi en andere extra's.

We bieden ook vakanties op de boerderij en als een culinaire boerderij zelfgemaakte specialiteiten uit onze regio. Laat u verwennen in onze lounge met een ontbijtbuffet, een typisch Stiermarkse snack, een glas van onze kwaliteitswijn of een warm diner. eigen zwembijver om te ontspannen en een grote speeltuin voor de kinderen. sportparks in de omgeving. Thermal spas in ongeveer 50 kilometer.







Foto: Tom Lamm



## CAMPINGPLATZ LEIBNITZ

A-8430 Leibnitz  
 Rudolf-Hans-Bartsch-Gasse 33  
 T +43 3452 82463 (Mai-Sep.)  
 T +43 3452 82423-129 (Okt.-Apr.)  
 camping@leibnitz.at  
 www.leibnitz.at  
 geöffnet / open: 1.5. - 15.10.

4,3 ★★★★★

lt. 28 Bewertungen / rankings / beoordelingen

276m 0,7 ha 60 Tou



Foto: Tom Lamm



Foto: Tom Lamm



Foto: Tom Lamm

# Campingplatz Leibnitz

Leibnitz und das südsteirische Weinland mit den sanften Hügeln der Weinberge prägen die Landschaft und werden auch als Genussregion bezeichnet. Neben Bodenständigem wird auch Kultur, Kulinarik und Sport geboten.

**DE** Der Campingplatz Leibnitz liegt in ruhiger Lage westlich des Stadtzentrums (500 m) neben dem Sulmfluss am Fuße des Seggauberges mit Schloss Seggau. Zur Anlage mit zahlreichen Sträuchern und Bäumen gehört auch das direkt angrenzende städtische Freibad mit Freizeit- und Sportanlage (Erlebnisbecken mit Wildwasserkanal, Strand, Schaukelgrotte, Wasserrutschen, Sport- und Kleinkinderbecken).

Weitere Freizeiteinrichtungen am Gelände sind eine Minigolfanlage, Leichtathletikanlage mit Laufbahnen, Fußball, Basketball, Beachvolleyball, Fitnessmeile und Kinderspielplatz.

Für Campinggäste ist der Eintritt in das Städt. Bad und das Freizeitzentrum frei. Tennisplätze und Tennishalle in 400 m Entfernung. Lebensmittelversorgung nur 0,5 km entfernt.

Vielfältig sind die Sehenswürdigkeiten der Erlebnis- und Einkaufsstadt Leibnitz (Schloss Seggau, Ausgrabungen der Römerstadt Flavia Solva etc.). Weiters bietet das Südsteirische Weinland - gerne auch als „Steirische Toskana“ bezeichnet - Kulturgüter und Gaumenfreuden der nahen Umgebung, die es bestimmt wert sind, erforscht zu werden.

Leibnitz ist das Radzentrum im südsteirischen Weinland (Murradweg, Sulmtal-Radweg, Römerradweg) und auch ein idealer Ausgangspunkt für Wanderungen. Gesellschaftliche Veranstaltungen, geschäftiges Treiben, gepflegte Gastlichkeit und sportliche Aktivitäten machen diese Stadt zu einem lohnenden Ferienziel.

Als weitere Ausflugsmöglichkeiten bieten sich auch die steirischen Thermen, Gestüt Piber, Tierpark

Herberstein oder der Golfplatz Murstätten an.

Der Campingplatz ist ein idealer Ausgangspunkt für Ausflüge zur Sausaler und Südsteirischen Weinstraße und liegt auch direkt am Römerradweg R 6, welcher nach Graz, Spielfeld, Bad Radkersburg und ins Sulmtal führt.

**EN** LEIBNITZ AND THE SOUTHERN STYRIAN WINE COUNTRY WITH ITS CHARACTERISTIC GENTLE VINEYARDS IS ALSO REFERRED TO AS A GOURMET REGION.

Besides tradition, it offers culture, culinary experiences and sports. The Leibnitz Camp Site is calmly located west of the city centre (500 m) next to Sulm River at the bottom of Mount Seggau with Seggau castle.

The facility adorned with many shrubs and trees furthermore includes the adjacent municipal open-air pool with leisure time and sports facilities (adventure pool with white water channel, beach, swinging grotto, water slides, sports and children's pool).

Further leisure time facilities at the premises: Mini golf, track and field facility with running tracks, football, basket ball, beach volleyball, fitness mile and playground. Free admission to the open-air pool and the leisure centre for camp site guests. Tennis courts and hall 400 m away.

The camp site is an ideal starting point for day trips to the Sausal and Southern Styrian Wine Road and situated directly at the Römer cycle path R 6 which runs to Graz, Spielfeld, Bad Radkersburg and to the Sulm Valley.

**NL** LEIBNITZ EN HET WIJNLAND VAN ZUID-STIERMARKEN MET DE ZACHTGLOOIENDE HEUVELS VAN DE WIJNBERGE DRUKKEN HUN STEMPEL OP HET LANDSCHAP EN STAAN BEKEND ALS REGIO OM TE GENIETEN.

Naast oorspronkelijke gebruiken worden ook cultuur, culinaire hoogstandjes en sport geboden. De camping Leibnitz beschikt over een rustige ligging ten westen van het stadscentrum (500 m) naast de rivier de Sulm aan de voet van de berg Seggau met het kasteel Seggau. Bij het vakantiepark met talrijke struiken en bomen hoort ook het direct naastgelegen stedelijke zwembad met vrijetijdscentrum (zwemparadijs met wildwaterbaan, strand, schommelgrot, glijbaan, sport- en kinderbad, gratis entree voor campinggasten).

Meer recreatievoorzieningen op het terrein zijn een midgetgolfbaan, een atletiekterrein met loopbanen, voetbal, basketbal, beachvolleybal, fitnessparcours en speeltuin voor de kinderen. Tennisbanen en tennishal op 400 m afstand. De camping is een ideaal vertrekpunt voor uitstapjes naar de Sausaler wijnroute en de wijnroute door Zuid-Stiermarken en ligt ook direct aan de Römerradweg R6, die langs Graz, Spielfeld, Bad Radkersburg en door het Sulmtal loopt.



Foto: Tom Lamm



Foto: Tom Lamm



Foto: Tom Lamm



Foto: Tom Lamm





### CAMPING SULMSEE

A-8430 Leibnitz  
Sulmsee 1  
T +43 3452 82866  
sulmsee@aon.at  
www.sulmsee.at

geöffnet / open: 1.5. - 15.9.

3,4 ★★★★★

lt. 8 Bewertungen / rankings / beoordelingen

286m 37 ha 60 Tou

# Camping Sulmsee Leibnitz / Seggauberg

Wer die Südsteiermark noch nicht erforscht hatte, sollte sich am Campingplatz Sulmsee niederlassen. Umgeben von hängenden Weingärten, lädt der Platz am See zu zahlreichen Rad- und Wanderausflügen in die nähere und weitere Umgebung sowie in die vielen heimeligen Buschenschänken ein.

**DE** Der Sulmsee, durch einen Damm in zwei Becken geteilt, liegt eingebettet zwischen dem Weinbau Silberberg des Schlosses Seggau und des Wallfahrtsortes Frauenberg in einer Hügellandschaft mit mildem Klima.

Das Gelände des Sees umfasst 37 Hektar, davon sind 19 Hektar Wasserfläche. Es gibt auch die Möglichkeit zum Flussbaden in der Sulm.

Baden im See oder Paddling sind nur einige Highlights, die der Sulmsee für Groß und Klein zu bieten hat.

Erkunden Sie bei einer Rad- bzw. Wandertour die schöne Südsteiermark und lassen Sie sich von ihrem Charme verzaubern! Unser Campingplatz ist sehr gut an die Rad- und Wanderwege angebunden. Der angrenzende Sulmradweg R1 hat Anschluss zum Murradweg R 2 sowie zur steirischen

Weinstraße und ins Südsteirische Weinland. Nützen Sie die Chance und besuchen Sie die schöne Weinstadt Leibnitz, wo Sie ausgiebig einkaufen, aber auch gemütlich am Hauptplatz bei einem Eis oder einem Kaffee genießen können.

Sie sind leidenschaftlicher Golfspieler? Kein Problem: Im nahe liegenden Golfclub Murstätten haben Sie die Möglichkeit, Ihrer Liebe zum Golfspiel nachzukommen. Auch wenn Sie Lust zum Tennis spielen verspüren, können Sie Ihr Vorhaben verwirklichen. Mit dem Fahrrad sind Sie im Nu bei den 2 km entfernten Tennisplätzen. Dann heißt es Spiel, Satz und Sieg!

Sie suchen Entspannung bei einem klassischen Buschenschank? Dann sind Sie hier genau richtig. Die zahlreichen Buschenschänke in der Umgebung

bieten Ihnen erstklassige Weine, sowie eine herzhaft Jause. Bei dem Ausblick in die Weinberge werden Sie dann zum Träumen eingeladen.



**EN** IF YOU HAVEN'T YET EXPLORED SOUTHERN STYRIA, YOU SHOULD PAY LAKE SULM CAMP SITE (CAMPING SULMSEE) A VISIT.

Divided into two basins, Lake Sulm lies embedded between the Silberberg vineyard belonging to Seggau castle and the pilgrimage town of Frauenberg in a hilly country with a mild climate.

Surrounded by hanging vineyards, the site at the lake invites its guests to take cycling and hiking day trips to the nearer and further surroundings as well as to many cosy Buschenschank wine bars.

Close by is the beautiful wine-city Leibnitz for shopping or just enjoying a nice coffee or some ice-cream on the main square.

The Lake Sulm area measures 37 ha of which 19 ha are water surface. Sports possibilities: Swimming and paddling in the Lake Sulm are just a few highlights for the guests. The R1 cycle path runs along the Sulm River, right past the lake and connects to the Mur River cycle path and the southern Styrian wine country. The area offers swimming in the Sulm River, beach volleyball and 2.5 km of paved roads for in-line skating.

**NL** WIE ZUID-STIERMARKEN NOG NIE HEEFT ONTDEKT, MOET EEN PLAATSJE ZOEKEN OP DE CAMPING SULMSEE.

De Sulmsee, door een dam in twee bekkens opgedeeld, ligt tussen het wijnbouwgebied Silberberg van het kasteel Seggau en het bedevaartsoord Frauenberg in een heuvel- landschap met mild klimaat.

Omgeven door hangende wijngaarden, nodigt de camping aan het meer (highlights: zwemmen en paddling) uit tot talrijke fiets- en wandeluitstapjes in de nabije en verre omgeving, net als een bezoek aan één van de talrijke gezellige wijnhuizen.

Ga winkelen in het mooie wijnstadje Leibnitz of neem er een lekker kopje koffie op het grote plein. Directe omgeving: Golfclub Murstätten, tennisbanen en klassieke wijnbars met eersteklas wijn en hartige hapjes.

Het terrein dat bij de Sulsee hoort omvat 37 ha. Hiervan zijn 19 ha wateroppervlak. Sportieve mogelijkheden: De fietsroute R1 loopt langs de Sulm, direct langs het meer met aansluiting op de Mur-fietsroute en naar het wijnland van Zuid-Stiermarken, zwemmen in de Sulm, beachvolleybal, 2,5 km lange geasfalteerde wegen voor inlineskaten op het terrein.







Foto: Gemeinde Bad Gleichenberg



## CAMPING IM THERMEN- UND VULKANLAND

A-8344 Bad Gleichenberg  
Bairisch Kölldorf 240  
T +43 3159 3941

camping.bk@aon.at, www.bairisch-koelldorf.at  
geöffnet / open: 10.1. - 20.12.

4,3 ★★★★★

lt. 11 Bewertungen / rankings / beoordelingen

280m 3 ha 65 Tou 30 Dau



# Camping im Thermen- und Vulkanland Bairisch Kölldorf / Bad Gleichenberg

Das sanfte südoststeirische Hügelland bildet die malerische Kulisse für den ganzjährig geführten und tophygienischen Campingplatz in Bairisch Kölldorf, mitten im steirischen Thermenland, nur drei Kilometer vom Kurort Bad Gleichenberg.

**DE** Die 100 m<sup>2</sup> großen Stellplätze sind parzelliert und verfügen über Wasser-, Abwasser- und Stromanschlüsse (16A). Gerne wird auch das Behindertenbad und -WC sowie das Familienbad genutzt. Für beste Kulinarik am Campingplatz sorgt die Familie Lackner. Im Restaurant oder auf der Terrasse können Sie gustieren und genießen oder Sie gönnen sich eine wohltuende Massage in Andreas Beautysalon.

Weiters stehen Ihnen ein Swimmingpool (mit Überdachung) sowie ein Kinderspielplatz zur Verfügung. Genießen Sie die Vielfalt der Südoststeiermark: Gleichenberger Hauptplatz und Kurpark, Styrassic Park, Riegersburg und Greifvogel-Flugschau, Zotter Schokoladenmanufaktur, Essig & Schnaps Gölles, Fromagerie (Käsemanufaktur), Vulcano-Schinkenwelt Auersbach, Vierkirchenort

Straden, Kapfenstein, Weinstraße St. Anna bis Klöch, Kulinarik und Buschenschänke, zahlreiche Wander- und Radfahrmöglichkeiten uvm.

### Angebote und Aktivitäten durchs Jahr:

Sparen Sie in den Monaten April (bzw. ab Ostern), Juli und Oktober bis zu - 35% auf die gesamten Campinggebühren. Info über Angebote und Stammkundenrabatte erhalten Sie auf unserer Website oder per Mail.

### Tolle Aktivitäten am Platz und in Bad Gleichenberg wie:

- Osternestsuche für die Kids
- Campingplatz-Jahresfeier zu Pfingsten
- Biedermeierfest in Bad Gleichenberg
- Sommeraktivitäten für Kinder mit dem Gleichenberger Ferien(s)pass
- Herbstklopfen mit Herbstfest im Kurpark
- Oktoberfest im Café-Restaurant „Zum Campi“

- Kastanien und Sturm...
- unser Silvesterangebot

Melden Sie sich auf [www.bairisch-koelldorf.at](http://www.bairisch-koelldorf.at) für unseren Newsletter an!

- Sicher Sie sich Ihren persönlichen Treuerabatt in Höhe von 25%
- 10% Clubmitgliederrabatt auf die Personengebühr (z.B. CCA; ÖCC; VDCCF; ADAC; DCC; ECC; CCI; ACSI; ANWB.)
- ADAC+ Campingkey Sparcard



Foto: Tom Lamm



Foto: Tom Lamm



Foto: Tom Lamm



Foto: Tom Lamm



Foto: Tom Lamm



Foto: Tom Lamm



Foto: Tom Lamm

**EN** OPEN YEAR-ROUND, THE HYGIENIC CAMP SITE OF BAIRISCH KÖLLDORF LIES IN THE MIDDLE OF THE LAND OF THERMAL SPRINGS AND VOLCANOES NEAR THE SPA TOWN OF BAD GLEICHENBERG.

Divided into lots, the pitches measure 100 m<sup>2</sup> and feature water, sewage and power (16A) hook-up.

According to ADAC's system, the camp site scores 5 stars and its sanitary facilities 4. Disabled bathroom and toilet, family bathroom. Free cold and hot water.

Fresh bread from April to October in the family-run café/restaurant „Zum Campi“ ([www.zum-campi.at](http://www.zum-campi.at)).

Furthermore: playground, swimming pool, Andrea's Beauty Area (massage, pedicure, manicure...). Free WI-FI, debit and credit cards accepted. The region offers: Styrassic Park, Riegersburg castle, bird of prey show, Zotter Chocolates with „edible zoo“, wine and apple street, Buschenschank wine bars, golf, tennis, fishing, cycling, hiking,... The town (600 metres from camp site) offers southeastern Styria's biggest adventure playground.

Many activities year-round. 25% personal loyalty discount, 10% club member discount on the fee per person (e.g. CCA, ÖCC, VDCCF, ADAC, DCC, ECC, CCI, ACSI, ANWB) Off-season discounts ADAC and Camping Key Sparcard.

**NL** HET ZACHTGLOOIENDE ZUID-OOST-STIERMARKS HEUVELLANDSCHAP IS DE COULISSE VOOR DE TOP HYGIËNISCHE CAMPING MIDDEN IN HET THERMEN-EN VULKAANLAND, NAAST HET KUUROORD BAD GLEICHENBERG, GEHELE JAAR GEOPEND.

De 100 m<sup>2</sup> grote stelplaatsen zijn opgedeeld in percelen, water-, stroom- en afwateringsaansluiting (16A). De camping heeft volgens de richtlijnen van de ADAC (Duitse wegenwacht) 5 sterren voor het terrein en 4 sterren voor de sanitairinstallaties. Bad en wc voor gehandicapten, gezinsbad. Gratis koud en warm water. Vers brood van april tot oktober in het café-restaurant „Zum Campi“ ([www.zum-campi.at](http://www.zum-campi.at)).

Verder: speeltuin, zwembad, Andrea's Beautybereik (massage, pedicure, manicure,...). In de regio: Styrassic Park, Riegersburg, roofvogel-show, Zotter chocolade met een „eetbare dierentuin“, wijn- en appelroute, wijncafeetjes, golf, tennis, vissen, fietsen, wandelingen,... 600 m van de camping is de grootste speeltuin vol avonturen voor kinderen in Zuid-Oost-Steyrmark. Activiteiten het jaar door.

- 25% vaste-klant-korting  
- 10% korting voor clubleden op de kosten per persoon (bijv. CCA, ÖCC, VDCCF, ADAC, DCC, ECC, CCI, ACSI, ANWB) Voor-, Naseizoen korting  
- ADAC en Camping Key Sparcard





## CAMPING AM RÖCKSEE

A-8480 Mureck, Misselsdorf 40  
 T +43 3472 2292  
 F +43 3472 2292-5  
 roecksee@aon.at  
 www.roecksee.at  
 geöffnet / open: 1.4. - 30.9.

4,4 ★★★★★

lt. 5 Bewertungen / rankings / beoordelingen

230m 3,5 ha Tou Dau



# Camping am Röksee Gosdorf / Mureck

Camping inmitten einer reich bewaldeten, idyllischen Naturlandschaft direkt am See. Auf einer Gesamtfläche von vier Hektar haben Sie bei uns genügend Möglichkeiten, sich den passenden Platz auszusuchen. Unsere Stellplätze befinden sich teilweise im Eichenwald und teils im sonnigen Gelände auf Grasboden.

**DE** Unsere gesamte Anlage am See hat eine Größe von 30 Hektar.

Dort befinden sich neben dem Campingplatz - mit ebener Lage - der Badesee, ein Fischteich, ein Tennisplatz, ein Volleyballplatz wie auch eine Möglichkeit zum Tischtennispielen. Für unsere kleinen Gäste stehen eine Kinderautobahn, eine Kinderschaukel sowie Rutschen und eine Spielwiese zur Verfügung.

Auch unser Gasthof mit 28 Gästezimmern befindet sich auf dem Areal. Somit gibt es direkt am Röksee vielfältige Möglichkeiten für Erholungssuchende sowie zur Freizeit- und Sportgestaltung. Sie reichen von Schwimmen über Surfen, Fitness bis hin zum Radfahren und Wandern.

Mit seiner durchschnittlichen Wassertemperatur von 27 Grad lädt der Röksee bis spät in den Herbst zum Schwimmen ein.

Auch Fischer kommen bei uns nicht zu kurz. Der angrenzende Fischteich mit seinen 10 Hektar und Karpfen bis zu 25 kg und mehr, bietet eine angenehme Abwechslung zum Wandern und Radfahren in unserer wunderschönen Au-Landschaft.

Für all jene, die im Urlaub einmal nicht selber kochen wollen - das Seerestaurant Rök hat ganztägig geöffnet und bietet ganztägig warme Küche und ein Speisenangebot mit bodenständiger Hausmannskost, g'schmackigen Hendln sowie pikanten Grillspeisen. Dazu servieren wir Ihnen Weine aus unserer Region.

Haben Sie Lust auf etwas Süßes zwischendurch? Wir verwöhnen Sie gern mit hausgemachtem Eis und Mehlspeisen.



**EN** BESIDES A SWIMMING LAKE (RÖCKSEE, LAKE RÖCK), FISH POND, CAMP SITE, TENNIS COURT, VOLLEYBALL COURT, TABLE TENNIS, CHILDREN'S MOTORWAY, CHILDREN'S SWING, SLIDES AND A PLAYGROUND, OUR 30 HECTARE FACILITY ALSO FEATURES A GUEST HOUSE WITH 28 GUEST ROOMS.

The lake restaurant is open daily and offers dishes ranging from hearty home cooking and delicious roast chicken to spicy barbecue and of course also serves home-made ice cream and deserts. At a size of more than 3.5 hectares, the camp site located right at Lake Rök is completely level and its pitches are partly located in the oak forest and partly on grassy, sunny terrain.

With an average water temperature of 27 degrees Celsius, you can swim in Lake Rök until late autumn. The adjoining 10 hectare fish pond with its carps weighing 25 kg and more provides a pleasant change from hiking and cycling in our stunningly beautiful meadowland.

**NL** OP ONS 30 HA GROTE TERREIN BEVINDT ZICH NAAST RECREATIEMEER, VISMEER, KAMPEER-TERREIN, TENNISBAAN, VOLLEYBALVELD, TAFEL-TENNIS, KINDERAUTOBAAN, KINDERSCHOMMELS, GLIJBANEN EN SPEELVELD OOK ONS PENSION MET 28 KAMERS.

Het restaurant aan het meer is de hele dag geopend en biedt een menukaart met stevige kost, een lekker haantje of pikant gegrild vlees. Zelfgemaakt ijs en lekkere desserts spreken voor zich. De direct aan de Röksee gelegen camping met een totale oppervlakte van meer dan 3,5 ha heeft een effen liggend.

De staanplaatsen bevinden zich gedeeltelijk tussen de eikenbomen en gedeeltelijk in de zon op een grasveld. Met een gemiddelde watertemperatuur van 27 graden, nodigt de Röksee tot ver in de herfst uit om te gaan zwemmen. Het naburige vismeer met 10 ha en karpers van 25 kg en meer bieden een aangename variant op het wandelen en het fietsen in het prachtige groene landschap.







Foto: Harald Eisenberger



### CAMPING DER PARKTHERME BAD RADKERSBURG

A-8490 Bad Radkersburg  
Thermenstraße 30  
T +43 3476 2677-556  
F +43 3476 2677-503  
camping@parktherme.at

www.parktherme.at/camping  
geöffnet / open: 1.3. - 12.12  
4,5 ★★★★★

lt. 61 Bewertungen / rankings / beoordelingen

207m 8 ha 20 Dau 55 Tou ♀

2w 8w 6w WC CH w w

0,1km 0,5km 65(16A)

46 0,1km



Foto: Harald Eisenberger



Foto: Harald Eisenberger



Foto: Harald Eisenberger

# Camping der Parktherme Bad Radkersburg

Freiheit erleben -  
Camping in unmittelbarer Nähe der Parktherme und vielfältiger Freizeitmöglichkeiten



**DE** Wer seine Zelte in Bad Radkersburg aufschlägt, ist mittendrin im Campinggenuss: Vielfältige Radtouren, die historische Altstadt, regionale und saisonale Kulinarik sowie das reichhaltige Thermalwasser der Parktherme garantieren einen genussvollen Camping-Urlaub mit mediterranem Lebensgefühl - gönnen Sie sich eine wohlverdiente Auszeit vom Alltag!

Unberührte Natur und familiäre Atmosphäre - der moderne Campingplatz der Parktherme Bad Radkersburg überzeugt mit seiner traumhaften Lage im Südosten der Steiermark. Die idyllische Mur- und Auenlandschaft lädt mit zahlreichen Rad- und Wanderwegen zu sportlichen Ausflügen und gemütlichen Erkundungstouren ein. Die gepflegte und liebevoll geführte Campinganlage bietet

behindertenfreundliche Sanitäreinrichtungen, nachhaltige Wärmeversorgung, einen Fahrradverleih sowie kostenloses WLAN - und das alles in absoluter Ruhelage und direkter Nachbarschaft zur Parktherme.

#### Vitalität tanken im reichhaltigen Thermalwasser

Im 34 bis 36°C warmen Thermalwasser der Parktherme Bad Radkersburg lässt es sich herrlich entspannen und vom Alltag abschalten. Im Saunadorf warten acht verschiedene Saunen sowie gemütliche Ruheräume und ein großzügiger FKK-Saunagarten. Für Kinder gibt es einen eigenen Erlebnisbereich mit einem Wildbach sowie einer Rutsche mit Stripe-Effekt, während Sportbegeisterte genussvoll ihre Bahnen im auf angenehme 25 °C temperierten Outdoor-Becken ziehen.

#### Kulinarik genießen in der Region Bad Radkersburg

Abschalten und genießen heißt es auch in der Altstadt von Bad Radkersburg: Mit ihrer 800-jährigen Geschichte empfängt die älteste und mediterranste Thermenstadt Österreichs ihre Gäste nur 400 Meter von der Parktherme entfernt mit besonders mediterranem Flair. Ausflüge in die sanft-hügeligen Weinberge führen zu den beliebten Buschenschänken, wo regionale Spezialitäten und edle Tropfen für kulinarische Hochgenüsse sorgen.

Tipp: Spezielle Angebotspakete zu den Themen Wandern, Radfahren oder Gesundheit garantieren einen unvergesslichen Camping- und Thermenurlaub in Bad Radkersburg. Camping- & Thermenpakete entdecken auf [www.parktherme.at/camping](http://www.parktherme.at/camping)

**EN EXPERIENCE FREEDOM. CAMPING RIGHT NEXT TO THE HOT SPRINGS.** Those who set up their tents in Bad Radkersburg have come to the right place. A variety of bike tours, the historic old town, regional cuisine and the rich thermal waters of Parktherme guarantee an enjoyable camping holiday treat yourself to a well deserved time-out from everyday life! Parktherme Bad Radkersburg's modern campground wows with unspoilt nature and a familiar atmosphere. The well-kept facility offers handicapped accessible sanitary facilities, a sustainable heat supply with bio-heat, bicycle rental as well as free WLAN.

**Recharge your batteries at Parktherme** At between 34 and 36 °C, Parktherme's thermal waters are great to relax and switch off. The Sauna Village features eight different saunas as well as a large nude sauna garden. Children will find a designated adventure area and passionate swimmers a 50-m outdoor pool.

**Enjoying great food in the Bad Radkersburg region** Only 400 metres away from Parktherme, Austria's oldest and most Mediterranean spa town welcomes its guests with a special southern flair. Excursions into the vineyards lead to the popular Buschenschank wine bars, where regional specialities provide culinary delights.

**NL VRIJHEID BELEVEN KAMPEREN IN DE DIRECTE OMGEVING VAN DE PARKTHERME.** Wie in Bad Radkersburg zijn tenten opzet, zit midden in het schone leven. Veelzijdige fietstochten, de historische oude binnenstad, de regionale keuken en het rijke thermaalwater van de Parktherme staan garant voor een aangename kampeervakantie trakteer jezelf op een welverdiende onderbreking van de dagelijkse sleur! De moderne camping van de Parktherme Bad Radkersburg overtuigt met ongerepte natuur en een familiale sfeer. De goed onderhouden faciliteiten bieden gehandicapten toegankelijke sanitaire voorzieningen, een duurzame warmtevoorziening door, een fietsverhuur en gratis WLAN.

**Op krachten komen in de Parktherme** In het 34 tot 36°C warme thermaalwater kun je ontspannen en heerlijk tot rust komen. Acht verschillende sauna's en een ruime nudisten-saunatuin mag je verwachten in het saunadorp. Er is een aparte avonturenruimte voor kinderen en een 50-meter buitensportbad voor enthousiaste zwemmers.

**Culinair genieten in de regio Bad Radkersburg** Op slechts 400 meter afstand van de Parktherme verwelkomt Oostenrijks oudste en meest mediterrane kuuroord zijn gasten met een bijzondere Zuid-Europese flair. Tripsjes naar de wijngaarden leiden naar de populaire „Buschenschänke“.



Foto: pixelmaker.at



Foto: Harald Eisenberger



Foto: Harald Eisenberger



Foto: pixelmaker.at






## REISEMOBIL STELLPLATZ GRAZ

A-8054 Graz, Martinhofstraße 3  
T +43 676 3785102  
office@reisemobilstellplatz-graz.at  
www.reisemobilstellplatz-graz.at  
geöffnet / open: 1.1. - 31.12.

3,8 ★★★★★

lt. 25 Bewertungen / rankings / beoordelingen



# ReiseMobil-Stellplatz Graz

Der ganzjährig geöffnete 1. ReiseMobil & Wohnwagen - Stellplatz Graz, ist der ideale und zentral gelegene Standort und Ausgangspunkt zur Besichtigung der zahlreichen historischen Sehenswürdigkeiten der Stadt Graz.

**DE** Der 17.000 m<sup>2</sup> große und eingefriedete Stellplatz in Waldrandlage bietet neben der größten Ver- & Entsorgungsanlage in Österreich eine Rezeption, W-Lan, moderne Sanitärgebäude, einen Hundeplatz und gegliederte Stellplätze mit Stromversorgung für bis zu 160 Reisemobile und Wohnwagen, die auch bis zu 20 m lang sein dürfen.

Nur ca. 3,5 km von der Autobahn A2 und A9, entfernt ist der Stellplatz einfach über Hauptstraßen zu erreichen. 200 m vom Stellplatz entfernt befinden sich Lebensmittelmärkte, Apotheke, Ärzte, Friseur, Banken, Restaurants und die Autobusstation 32, die direkt - ohne Umsteigen zu müssen - in die bezaubernde Altstadt von Graz führt, die ebenso einfach und rasch über bestens ausgebauten Fahrradwege zu erreichen ist.

Graz ist ein Genuss für alle Sinne und wird zu Recht als „kleines Wien“ bezeichnet. Malerische, geschichtsträchtige und geheimnisvolle mittelalterliche Gässchen, Innenhöfe, Plätze und Bauwerke verführen zum Entdecken und Träumen. Zwischendurch erscheint wie aus dem Nichts spektakuläre moderne Architektur die jedoch keinen Fremdkörper bildet, sondern vielmehr dem innovativen Geist der junggebliebenen Universitätsstadt entspricht.

Und dann kommen die unnachahmlichen Spezialitäten der steirischen Küche, die selbst anspruchsvolle Gaumen verwöhnen. Kalorien zählt man zu Hause, in Graz wäre es eine Sünde sich die unzähligen Leckereien entgehen zu lassen.

Nach einem ausgiebigen Stadtbummel lädt der Stellplatz zum entspannten Ausruhen unter schattenspendenden Bäumen oder zum Schwimmen im angrenzenden Freibad mit 11.000 m<sup>2</sup> Wasserfläche ein. Nahe am Zentrum und dennoch abseits vom Verkehrslärm wird erholsamer Schlaf nur vom Gesang der Vögel begleitet.

**Ganzjährig und 24 Stunden täglich geöffnet, einfach zu erreichen, nur 3,5 km von der Autobahn A2 und A9 entfernt!**



**EN** OPEN YEAR-ROUND, THE 1ST RV & CARAVAN SITE GRAZ IS THE PERFECT AND CENTRAL LOCATION AND AN IDEAL STARTING POINT FOR EXPLORING THE CITY OF GRAZ' MANY HISTORIC ATTRACTIONS.

A stop of bus line 32 is located 200 m from the site taking visitors directly to Graz' enchanting old part which can just as easily and quickly be reached via the perfectly prepared cycle path network.

Graz provides enjoyment for all senses. Picturesque medieval alleys, squares and buildings invite one to let the mind wonder and the characteristic Styrian cuisine pampers even the most demanding palate.

After an extensive walk through the city, the site invites its guests to relax under shady trees or swim in the adjacent open-air pool with its 11,000 m<sup>2</sup> of water surface. Located close to the centre but away from traffic noise, your sleep will only be accompanied by the birds' songs.

**OPEN YEAR-ROUND AND 24 HOURS A DAY EASY ACCESS, JUST 3.5 KM FROM THE A2 AND A9 MOTORWAYS**

**NL** DE EERSTE CAMPING VOOR CAMPERS EN CARAVANS IN GRAZ IS HET HELE JAAR GEOPEND. HET IS HET IDEALE EN CENTRAAL GELEGEN UITGANGSPUNT VOOR DE VELE HISTORISCHE BEZIENSWAARDIGHEDEN VAN DE STAD GRAZ.

Op 200 m afstand ligt de halte van buslijn 32 met een rechtstreekse verbinding naar de oude binnenstad van Graz, die ook gemakkelijk en snel via de uitstekende fietspaden te bereiken is.

Van Graz kunt u met alle zintuigen genieten. Schilderachtige middeleeuwse steegjes, pleinen en gebouwen laten u wegdromen en de specialiteiten van de lokale keuken verrassen zelfs de meest verwendende smulpaap.

Na een uitvoerige tocht door de stad kunt u op uw standplaats heerlijk tot rust komen in de schaduw van de bomen of gaat u zwemmen in het aangrenzende openlucht zwembad van 11.000 m<sup>2</sup>. Vlakbij het centrum en toch ver weg van het verkeerslawaaï slaapt u heel ontspannen, slechts begeleid door het gezang van de vogels.

**HET HELE JAAR 24 UUR PER DAG GEOPEND EN GEMAKKELIJK BEREIKBAAR, SLECHTS 3,5 KM VAN DE SNELWEGEN A2 EN A9**







Foto: KK



## REISEMOBIL- & WOHNWAGEN-STELLPLATZ MURECK

A-8480 Mureck, Austraße 9  
T +43 676 9114011

office@reisemobilstellplatz-mureck.at  
www.reisemobilstellplatz-mureck.at  
geöffnet / open: 1.4. - 31.10.

4,0 ★★★★★

lt. 10 Bewertungen / rankings / beoordelingen

237m 2,4 ha 82Tou

12w 10w WC10 Ch3 2 8

82 (CEE)



Foto: KK



Foto: KK



Foto: KK

# Reisemobil- & Wohnwagen-Stellplatz Mureck

Der 1. Reisemobil & Wohnwagen Stellplatz Mureck, ist der ideale Standort für Radfahrer, Wanderer und Genussreisende.

**DE** Direkt am Waldrand gelegen, angrenzend an das Freibad und den Murradweg und dennoch nur 200 m vom historischen Zentrum der Stadt Mureck entfernt, bietet der Stellplatz optimale Voraussetzungen für eine geruhige Auszeit zum Entspannen und erholen.

82 gegliederte, schattige und sonnige Stellplätze mit Stromversorgung für Reisemobile und Wohnwagen mit bis zu 20 m Länge, getrennte Sanitärgebäude für Damen und Herren, Ver- & Entsorgungsstation mit 5 Frischwasserentnahmestellen, 2 Bodeneinlässen und 3 Kassettentoilettenentleerungen, W-Lan, Rezeption mit schattigem Vorplatz und ein Hundegarten, erfüllen alle Voraussetzungen an einen modernen Stellplatz.

Nur ca. 9,5 km von der Autobahn A9 (Abfahrt Gersdorf) entfernt, ist der Stellplatz einfach über Hauptstraßen zu erreichen.

Zahlreiche Sehenswürdigkeiten in Mureck und dem umgebenden Mur Auen Land bieten vielfältige Ausflugs- und Entdeckungsmöglichkeiten, die kulinarisch von malerischen Buschenschanken mit regionalen Schmankerln begleitet werden.

Dies beginnt bereits bei der wenige Gehminuten (ca. 200 m) vom Stellplatz entfernt befindlichen Schiffsmühle in der Mur, mit dem wahrlich urigen Mühlenhof, setzt sich am stimmungsvollen Au-Erlebnisweg fort, bis hin zum modernen Murturm, der eine unnachahmliche Aussicht bietet.

Nach ausgiebigen Radausflügen, Wanderungen, oder einem Stadtbummel, lädt der Stellplatz zum entspannten Ausruhen unter schattenspendenden Bäumen oder zum Schwimmen im angrenzenden Freibad ein. Nahe am Zentrum und dennoch abseits vom Verkehrslärm, wird erholsamer Schlaf nur vom Gesang der Vögel begleitet.

**EN** THE 1ST RV AND CARAVAN SITE MURECK IS THE IDEAL SPOT FOR BICYCLE RIDERS, HIKERS AND CULINARY TRAVELLERS.

Located directly at the forest's edge and neighbouring the outdoor pool and Mur River bicycle path yet only some 200 m from the historic centre of Mureck, this campground offers optimum prerequisites for a relaxed time-out to relax and recuperate.

82 divided, shady and sunny pitches with power hook-up for RVs and trailers of lengths of up to 20 m, separate sanitary buildings for ladies and gentlemen, supply and disposal station with 5 fresh water supply points, 2 dump facilities and 3 cartridge toilet draining points, Wi-Fi, reception with shady forecourt and a dog garden meet all requirements towards a modern campground. A mere 9.5 km from the A9 motorway (exit Gersdorf), the campground is easily accessed via main roads.

Numerous sightseeing attractions, day trip and discovery possibilities in Mureck and the surrounding Mur floodplains - Mureck ship mill with its rustic mill yard, an atmospheric floodplain adventure trail and the modern Murturm lookout tower. Picturesque Buschenschank wine bars pamper you with regional delicacies.

**NL** DE 1E CAMPING VOOR CAMPERS EN CARAVANS IN MURECK, IS HET IDEALE UITGANGSPUNT VOOR FIETSERS, WANDELAARS EN GENIETERS.

Het terrein ligt aan de rand van het bos en naast het openlucht zwembad en de fietsroute Murradweg, maar toch slechts ca. 200 m van het historische centrum van Mureck. Optimale omstandigheden derhalve voor een heerlijke tijd om te ontspannen en weer bij te tanken. Met 82 ingedeelde plaatsen in de zon en in de schaduw, met stroomaansluiting voor campers en caravans met een lengte tot 20 m, gescheiden sanitairgebouwen voor dames en heren, met 5 waterpunten om water af te vervoeren en te verversen, 2 afvoerputten en 3 leegpunten voor chemische toiletten, WiFi, receptie met voorplein in de schaduw en een hondenweide is gezorgd dat alle voorwaarden voor een moderne camping worden vervuld. Op slechts ca. 9,5 km van de snelweg A9 (uitrit Gersdorf), zodat de camping goed bereikbaar is over hoofdwegen.

Diverse bezienswaardigheden, excursies en verkenningsmogelijkheden in Mureck en de wijde omgeving - de scheepsmolen van Mureck met gezellige binnenplaats, een sfeerrijk avonturenpad langs de Au en de moderne uitkijktoren „Murturm“. Schilderachtige authentieke wijnbars, de „Buschenschanken“ verwennen met regionale lekkernijen.



Foto: KK



Foto: KK



Foto: KK



Foto: KK



# Abkürzungen und Piktogramme: Abbreviations and pictograms: Afkortingen en pictogrammen:

<b>m</b>	Höhenlage / Altitude / Hoogteligging		Dusche / Shower / Douche		Gasanschluss / Gas hook-up / Aansluiting gas
<b>ha</b>	Fläche / Area / Oppervlak		Sauna / Sauna / Sauna		Kinderspielplatz / Playground / Speeluin
<b>Dau</b>	Anzahl der Dauerstellplätze / Number of permanent pitches / Aantal vaste staanplaatsen		WC, Waschbecken u. Duschen / WC, wash basin and showers / Rolstoel-WC, wasbak en douche		Freibad / Open-air pool / Openluchtbad
<b>Tou</b>	Anzahl der Touristenplätze / Number of tourist pitches / Aantal toerplaatsen		WC & Waschbecken od. WC & Duschen / WC & wash basin or WC & showers / WC & wasbak of WC & douche		Beheiztes Freibad / Heated open-air pool / Verwarmd openluchtbad
	Wiese, Gras / Lawn, grass / Gras(veld)		Toilette / Toilet / Toiletten		Hallenbad / Indoor pool / Binnenbad /
	Erdboden / Earthen floor / Ondergrond aarde		Grasstrand / Grassy beach / Strand gras		öffentl. Gewässer / public waters / Openb. meer
	Steinboden / Stone floor / Ondergrond steen		Kiesstrand / Pebble beach / Strand kiezels		Dusche am Strand / Shower at the beach / Douche aan strand
	keine Bepflanzung / no vegetation / Geen beplanting		Frisch-, Abwasser am Platz / Fresh-, sewage hook-up at the pitch / Vers water en afwatering op staanplaats		Tennisplatz / Tennis court / Tennisbaan
	wenig Bepflanzung / little vegetation		Chemieausguss / Chemical drain / Afvoer chemisch toilet		Tennishalle / Tennis hall / Tennishal
	gute Bepflanzung / good vegetation / Weinig beplanting		Wohnmobilleentleerung / RV drain / Afvoer toilet camper		Tenniskurse / Tennis lessons / Tennisles
	vollständige Bepflanzung / full vegetation / Goede beplanting		Geschirrspülbecken / Dish washing basin / Wasbak voor afwassen		Reitkurse / Horseriding lessons / Paardrijlessen
	Mietzelte / Rental tents / Gehele beplanting / Huurtenten		Wäschewaschbecken / Laundry basin / Wasbak voor was		Reithalle / Horseriding hall / Manege
	Mietwohnwagen / Rental caravans / verhuurcaravan		Waschmaschine / Washing machine / Wasmachine		Filmvorführungen / Film screenings / Filmvoorstellingen
	Radverleih / Bicycle rental / Fietsverhuur		Wäschetrockner / Laundry dryer / Wasdroger		Golfplatz / Golf course / Golfbaan
	Mietbungalow / Rental bungalow / Huurbungalows		Lebensmittelversorgung / Food supply / Levensmiddelenvoorziening		Campingsupermarkt / Camping super market / Campingsupermarkt
	Hunde verboten / No dogs allowed / Verboden voor honden		Imbiss / Snack bar / Snackbar		Internetecke / Internet corner / Internethoek
	Hunde erlaubt / Dogs allowed / Honden toegestaan		Gaststätte / Inn / Restaurant		ADAC Auszeichnung / ADAC award / ADAC-kenmerk
	Einzelwaschkabine / Single wash cabin / Eénpersoons waskabines		Stromanschluss / Power hook-up / Stroomaansluiting		Wohnmobilservice / RV service / Caravanservice
	Waschbecken / Wash basin / Wasbak		Stromanschluss (CEE) / Power hook-up (CEE) / Stroomaansluiting (CEE)		Ausguss für Casettoiletten / Drain for cassette toilets / Afvoer cassette-toiletten
	Waschrinne / Wash trough / Doorlopende wasbak		Wintercampingplatz / Winter camp site / Wintercamping		Beachvolleyball / Beach volley ball / Beachvolleybal
	Mietsanitärkabinen / Rental sanitary cabins / Huursanitairkabinen		Erlebnisbad / Adventure pool / Zwemparadijs		Frischwasser am Stellplatz / Fresh water at the pitch / Vers water op staanplaats
	Kurmöglichkeit / Spa possibilities / Kuurmogelijkheid		Schwimmkurse / Swimming lessons / Zwemles		unmittelbar an einem Strand / right at a beach / Direct aan het strand
	Musikveranstaltungen / Music events / Muzikale evenementen		sehr ruhig gelegen / quietly located / Zeer rustig gelegen		Reservierung möglich / Booking possible / Reservering mogelijk

**DE** Die Bewertungen der Campingplätze sind Camping.info, Stand Juli 2020, entnommen. Die aktuellen Bewertungen und Details finden sich unter [www.camping.info](http://www.camping.info). Informationen zu den Übernachtungspreisen finden Sie auf [www.camping-steiermark.at](http://www.camping-steiermark.at) und auf den Webseiten der Campingplätze. Stand: 2020

**EN** The campground ratings were taken from [Camping.info](http://www.camping.info) in July 2020. Current rating and details can be found at [www.camping.info](http://www.camping.info). Information on prices of accommodation can be found at [www.camping-steiermark.at](http://www.camping-steiermark.at) and on the campground websites. Version: 2020

**NL** De beoordelingen van de campings zijn ontleend van [Camping.info](http://www.camping.info), stand juli 2020. De actuele beoordelingen en gegevens kunt u vinden op [www.camping.info](http://www.camping.info). Informatie over de prijzen voor overnachtingen vindt u op [www.camping-steiermark.at](http://www.camping-steiermark.at) en op de internetpagina's van de betreffende camping. Stand: 2020

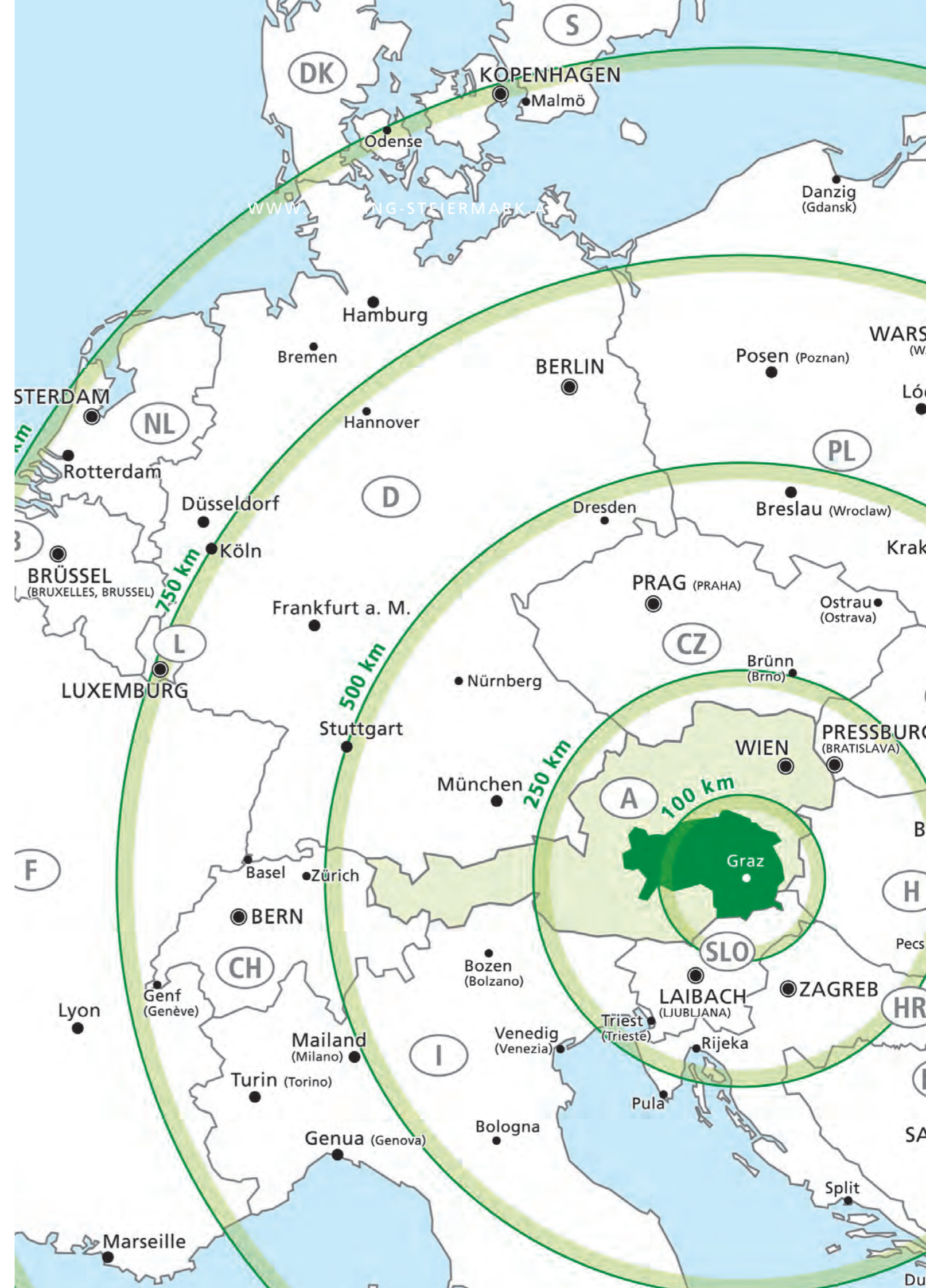
Coördinatie:



Wir danken dem ADAC für die freundliche Genehmigung zur Verwendung seiner Piktogramme und Abkürzungen. In dieser Broschüre sind nur jene Betriebe enthalten, die der CAMPINGINITIATIVE STEIERMARK angehören. Alle Angaben vorbehaltlich Satz- und Druckfehler, nach Angaben der Betriebe. Fotos: Campingbetriebe, Gemeinde Bad Gleichenberg, Parktherme Bad Radkersburg, Region Graz, Steiermark Tourismus, TV Bad Radkersburg, TV Mariazellerland, TV Wildalpen, Bernhard Bergmann, Alfred Chyba, Harald Eisenberger, Christian Fuernholzer, Johann Hölbling, Andreas Hollinger, ikarus.cc, Tom Lamm, Stefan Leitner, Foto Neuherz, pixelmaker.at, photoNstyleAT, Herbert Raffalt, Harry Schiffer, Wolfgang Spekner, Werner Stelzl, Hans Wiesenhofer, Georg Winzer. Koordination: WOKA die Agentur e.U. [www.woka.co.at](http://www.woka.co.at), Layout: Werbeagentur Grafikerei, [www.grafikerei.com](http://www.grafikerei.com), Karte: werbeagentur geografik, [www.geografik.at](http://www.geografik.at). Stand: 2020.

We thank ADAC for the right to use its pictograms and abbreviations. This brochure presents only the Styrian campsites that are members of Campinginitiative Steiermark. All information presented here is supplied by the campsite operators, subject to typographic and printing errors. Photos: Campingbetriebe, Gemeinde Bad Gleichenberg, Parktherme Bad Radkersburg, Region Graz, Steiermark Tourismus, TV Bad Radkersburg, TV Mariazellerland, TV Wildalpen, Bernhard Bergmann, Alfred Chyba, Harald Eisenberger, Christian Fuernholzer, Johann Hölbling, Andreas Hollinger, ikarus.cc, Tom Lamm, Stefan Leitner, Foto Neuherz, pixelmaker.at, photoNstyleAT, Herbert Raffalt, Harry Schiffer, Wolfgang Spekner, Werner Stelzl, Hans Wiesenhofer, Georg Winzer. Coordination: WOKA die Agentur e.U. [www.woka.co.at](http://www.woka.co.at), Layout: Werbeagentur Grafikerei, [www.grafikerei.com](http://www.grafikerei.com), Cartografie: werbeagentur geografik, [www.geografik.at](http://www.geografik.at). Stand: 2020.

Wij bedanken de ADAC voor de vriendelijke toestemming voor het gebruik van de pictogrammen en afkortingen. In deze brochure staan alleen die campings in Steiermarken vermeld die aangesloten zijn bij de Campinginitiative Steiermark. Alle informatie, druk- en zetfouten voorbehouden, naar opgave van de bedrijven. Foto's: Campingbetriebe, Gemeinde Bad Gleichenberg, Parktherme Bad Radkersburg, Region Graz, Steiermark Tourismus, TV Bad Radkersburg, TV Mariazellerland, TV Wildalpen, Bernhard Bergmann, Alfred Chyba, Harald Eisenberger, Christian Fuernholzer, Johann Hölbling, Andreas Hollinger, ikarus.cc, Tom Lamm, Stefan Leitner, Foto Neuherz, pixelmaker.at, photoNstyleAT, Herbert Raffalt, Harry Schiffer, Wolfgang Spekner, Werner Stelzl, Hans Wiesenhofer, Georg Winzer. Coördinatie: WOKA die Agentur e.U. [www.woka.co.at](http://www.woka.co.at), Layout: Werbeagentur Grafikerei, [www.grafikerei.com](http://www.grafikerei.com), Cartografie: werbeagentur geografik, [www.geografik.at](http://www.geografik.at). Stand: 2020.





## Ausflugsziele in der Steiermark

### DE SEHENSWERTES

Genießen Sie das vielfältige Kultur-, Sport- und Freizeitangebot in der Steiermark von über 200 Museen und Schlössern, Wander- und Radtouren bis hin zu vielen Attraktionen mit garantiertem Spaß für Groß und Klein.

Details in unserer Camping Steiermark-Faltkarte.



Mit der **SteiermarkCard** gibt es Gratis-Eintritte oder Ermäßigungen.

### EN ATTRACTIONS

Enjoy the wide array of cultural, sports and leisure activities in Styria, ranging more than 200 museums and castles, hiking and cycling tours to many attractions with guaranteed fun for young and old. Details can be found in our Camping Styria map. The **SteiermarkCard** offers free admission or discounts.

### NL BEZIENSWAARDIGHEDEN

Geniet van het gevarieerde aanbod aan cultuur, sport en vrijetijdsbestedingen in Steiermarken met meer dan 200 musea en sloten, wandel- en fietsroutes tot en met talloze attracties met gegarandeerd plezier voor groot en klein. Alle details vindt u in onze opvouwbare Camping Steiermark gids (kamperen in Steiermarken). Met de **SteiermarkCard** krijgt u gratis entree of interessante kortingen.



# 140x FREUDE



EINE KARTE  
FÜR DIE GANZE  
STEIERMARK

## EINMAL ZAHLEN

- Freier Eintritt in alle teilnehmenden Partner-Ausflugsziele
- Gültig vom 1. April bis 31. Oktober
- 30 % Rabatt bei ausgewählten Bonuspartnern
- Gesamtwert für 1 Erwachsenen: **1.200 Euro**



# Happy Birthday ÖCC

## Österreichs größte Campergemeinschaft wird 70 Jahre jung.

Einfach drauflosfahren, an keinen festen Ort oder Route gebunden sein. Camping hat sich im Laufe der Jahre auch in Österreich für viele Menschen zum Kulturgut etabliert. Das mobile Eigenheim verbindet manche mit einer schönen Erinnerung an die Kindheit oder an die Familie, andere wieder denken an unvergessliche Erlebnisse unterwegs. Camping ist ein fixer Bestandteil der Reiselandschaft geworden. Diese besondere Urlaubsform bietet eine breite Palette an Möglichkeiten und gewinnt dadurch weiter an Beliebtheit bei outdoor-affinen Menschen.

Die 30er Jahre gelten mit der Produktion der ersten Wohnwagen als Geburtsstunde des Caravanings im deutschsprachigen Raum. Nachdem sich um 1950 herum die finanzielle Situation vieler Haushalte verbesserte, wuchs der Wunsch nach Freizeit. Das erkannte auch die Industrie und so produzierten zu dieser Zeit zahlreiche heute bekannte Hersteller verschiedene Campingfahrzeuge. Diese unabhängige Art und Weise zu Reisen boomt seither. Raus aus dem Alltag kommen, an verschiedene Orte fahren und die Nähe zur Natur genießen. Camping macht es möglich.

Dieser Entwicklung geschuldet, wurde 1951 der Österreichische Camping Club (ÖCC) gegründet, um das Campingwesen zu fördern und die Mitglieder auf Reisen zu unterstützen. Auch heute noch sind diese Eckpfeiler in den Statuten des gemeinnützigen Vereins verankert. Selbst wenn u.a. Technik und Kommunikation sich in den vergangenen Jahrzehnten rasant verändert haben, ist der Anspruch als Club für alle Camper gleich geblieben. Ein kompetenter und unabhängiger Ansprechpartner rund um das Thema Camping.

Der Bedarf an Information und Beratung scheint ungebrochen, da die Mitgliederzahl mit über 13.000 den aktuellen Höchststand abbildet. Mitglieder profitieren bei Vorteilspartnern und Clubveranstaltungen, erhalten exklusiv das Fachmagazin Camping Revue per Post und einen internationalen Camping-Ausweis (CCI). Durch ein weltweites Netzwerk über Dachorganisationen wie F.I.C.C. und F.I.A. werden Interessenvertretungsthemen behandelt. Camping ist weitläufiger und facettenreicher geworden.

Doch was bringt die Zukunft? Die Trends der Camping-Branche deuten auf ein noch zielgruppengerechteres Angebot hin. Besonders das sogenannte „Eco - Camping“, umweltbewusstes und naturverbundeneres Camping, soll in den nächsten Jahrzehnten noch mehr an Bedeutung gewinnen.

Und was den ÖCC betrifft, soll laut dem Präsidenten, Tomas Mehlmauer, die Informationsaufbereitung für und die Kommunikation mit den Mitgliedern weiter optimiert, sowie das Service-Portfolio den Bedürfnissen der Campinggesellschaft noch stärker angepasst werden. Sei es die Unterstützung bei der Reiseplanung, die Ersparnis bei den Campinggebühren oder die Hilfe bei der Lösung eines Problems.

Wer Österreichs größter Campergemeinschaft folgen möchte, kann dies einfach online tun und den Newsletter unter [www.campingclub.at/newsletter](http://www.campingclub.at/newsletter) abonnieren oder die Facebook-Seite des Österreichischen Camping Clubs liken.



# Jetzt Camping Club Mitglied werden!



## Ihre Vorteile:

- > Camping Card International
- > Sparen bei unseren Vorteilspartnern
- > 6 x im Jahr Camping Revue
- > Camp Tours
- > Reiseservice mit dem ÖCC Reise-Infoset
- > Beratung & Infos von Fachleuten



Nähere **Infos** zum Österreichischen Camping Club und allen **Vorteilen** auf:  
[www.campingclub.at](http://www.campingclub.at)





